

716 / Nádraží Radotín

SPRÁVNÍ OBLAST

Praha 16

MĚSTSKÁ ČÁST

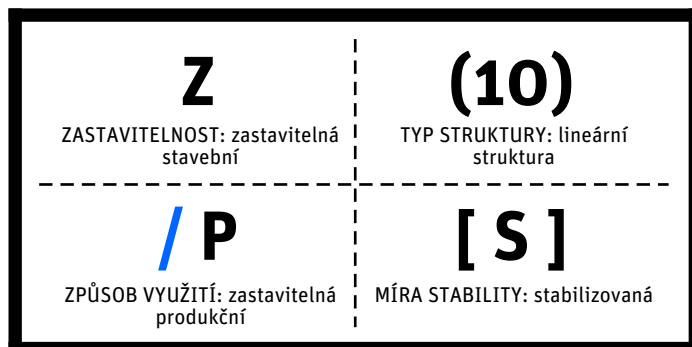
Praha 16

KATASTRÁLNÍ ÚZEMÍ

Radotín

ROZLOHA

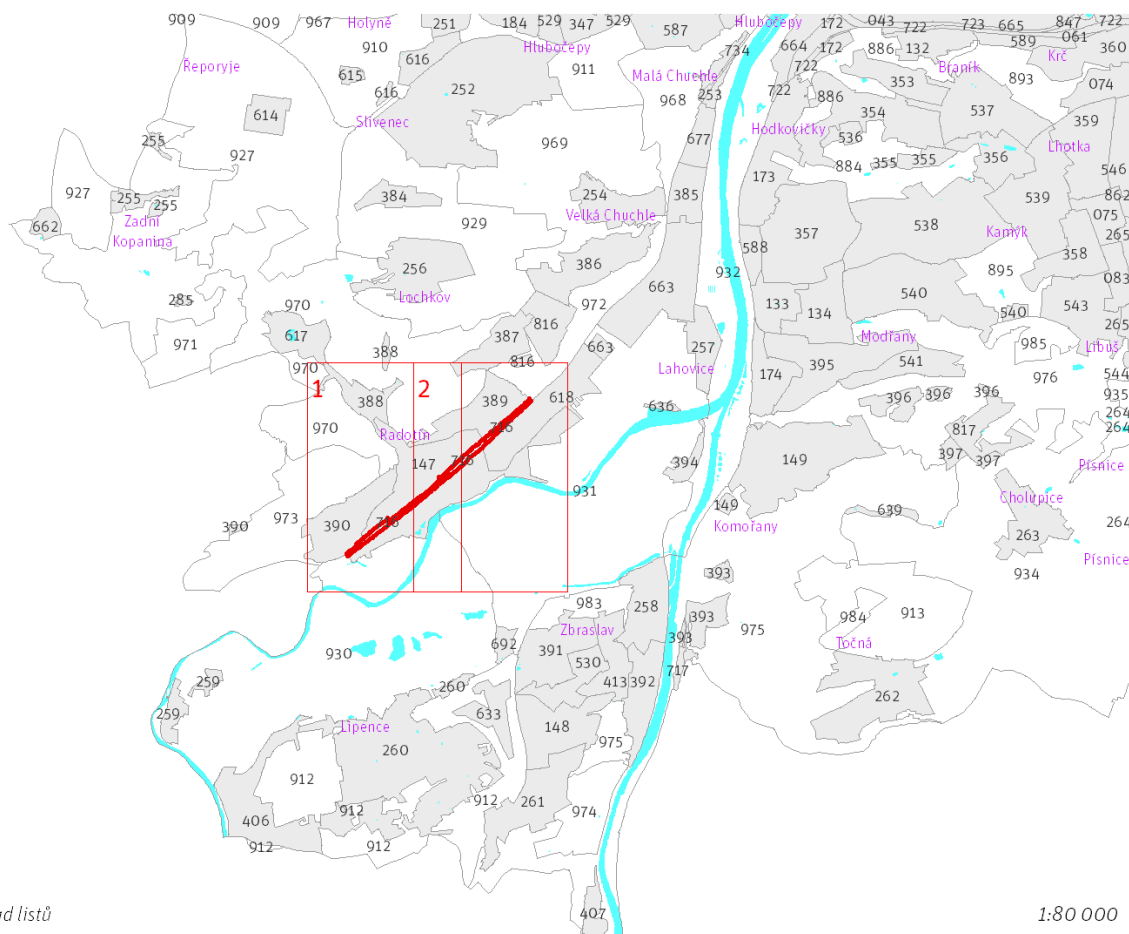
10 ha



CÍLOVÝ CHARAKTER LOKALITY

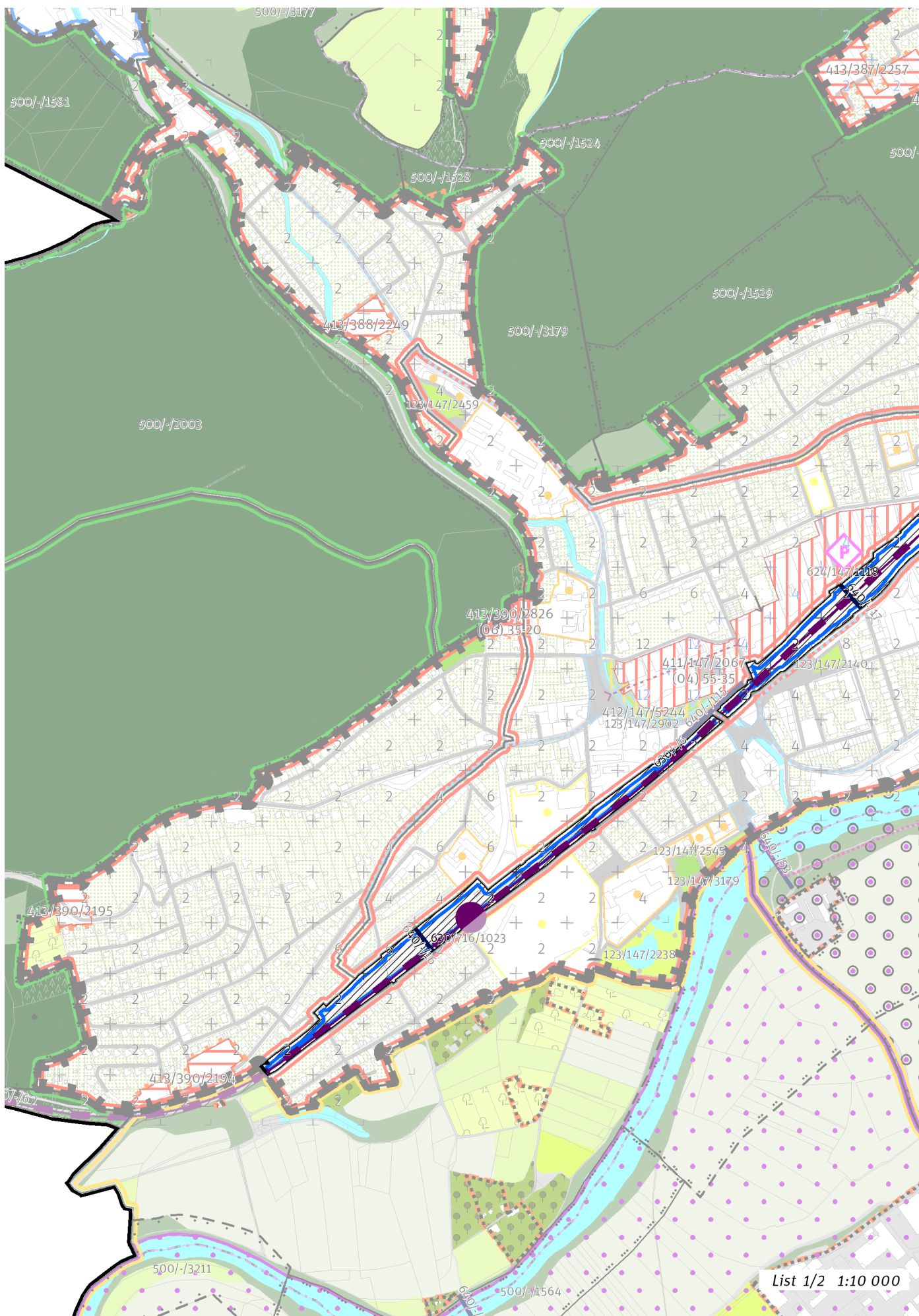
Dotvořit a posílovat cílový charakter zastavitelné, stabilizované, produkční lokality Nádraží Radotín se strukturou lineární. Lokalita je součástí krajiny vymezené v ZÚR s názvem Krajina nivy Berounky.

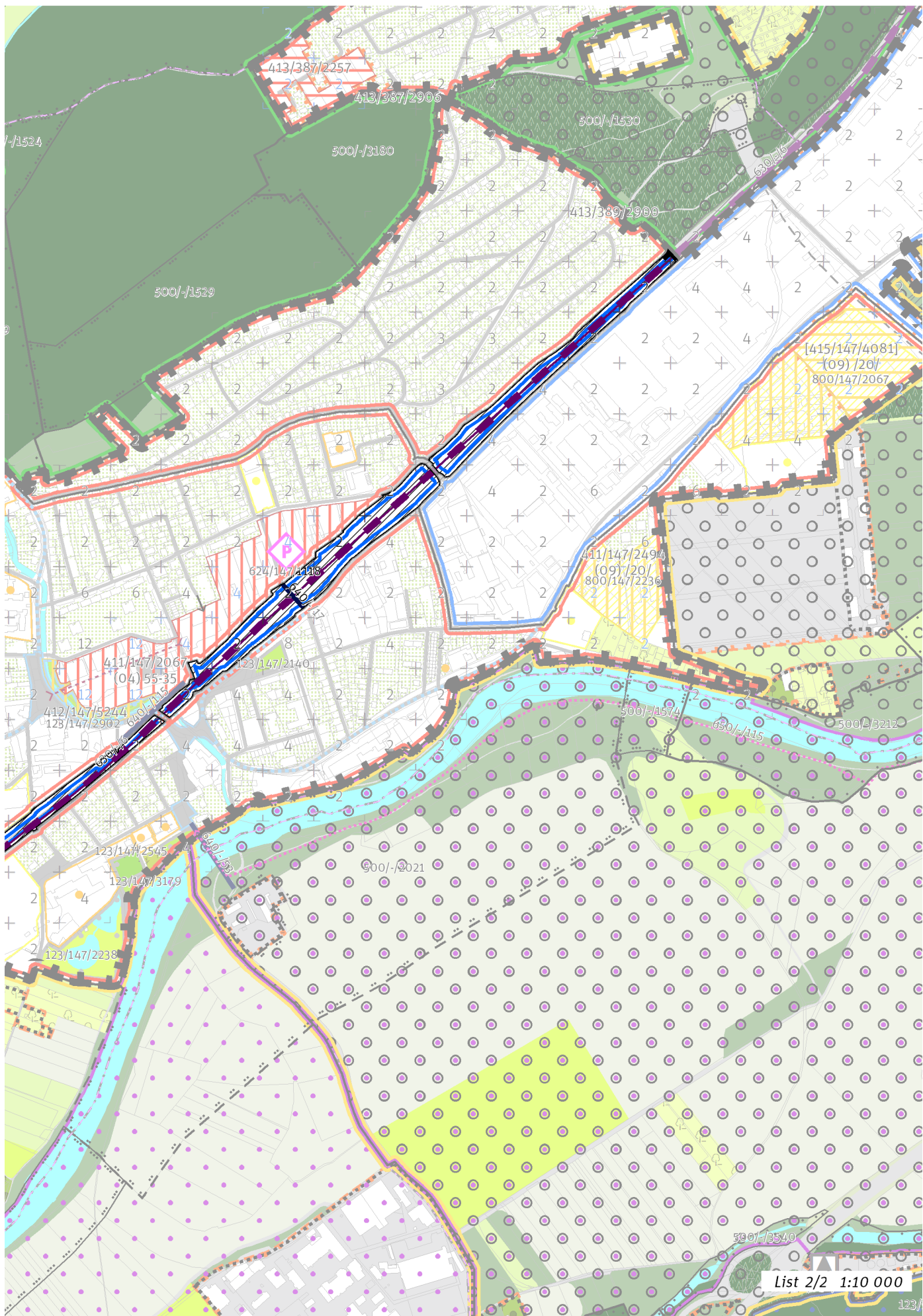
Lokalita Nádraží Radotín je vymezena jako lokalita s lineární strukturou. Cílem navržených regulativů je rozvíjet specifické prostorové uspořádání dané dopravním využitím, posílit železniční dopravu přestavbou tratě Praha-Beroun, realizací zastávky Praha-Radotín sídliště a doplněním vleček do přilehlých produkčních areálů a doplnit pěší propojení lokality na Nádraží Radotín a na zastávku Sídliště Radotín.



Prehled umístění lokality a klad listů

1:80 000





List 2/2 1:10 000

100 / MĚSTSKÁ PŘÍRODA

Individuální regulativy nejsou stanoveny.

200 / VYSTAVĚNÉ PROSTŘEDÍ

-> (10) Lineární struktura, čl. 50

Individuální regulativy nejsou stanoveny.

300 / VYUŽITÍ ÚZEMÍ

-> Zastavitelná produkční lokalita, čl. 62

Individuální regulativy nejsou stanoveny.

400 / STABILITA A MÍRA VYUŽITÍ ÚZEMÍ

-> Typy stability lokalit, čl. 69

Individuální regulativy nejsou stanoveny.

500 / KRAJINNÁ INFRASTRUKTURA

Individuální regulativy nejsou stanoveny.

600 / DOPRAVNÍ INFRASTRUKTURA

Železniční doprava

630/-/6 Železniční trať Praha – Beroun – návrh

630/716/1023 Železniční stanice/zastávka Praha-Radotín sídliště – návrh

-> Železniční doprava, čl. 126

Bezmotorová doprava

640/-/16 Podchod na zastávce Sídliště Radotín – návrh

640/-/17 Podchod na Nádraží Radotín – návrh

-> Bezmotorová doprava, čl. 127 - 128

700 / TECHNICKÁ INFRASTRUKTURA

Záplavová území

Využití území je omezeno záplavovým územím Vltavy a Berounky kategorie: záplavové území neprůtočné.

-> Záplavová území, čl. 134

Záplavová území jsou vymezena v grafické části ve výkrese Z 03.

800 / VEŘEJNÁ VYBAVENOST

Individuální regulativy nejsou stanoveny.

900 / VEŘEJNÝ ZÁJEM

Veřejně prospěšné stavby dopravní infrastruktury

910-630/-/6 Železniční trať Praha – Beroun

910-630/716/1023 Železniční stanice/zastávka Praha-Radotín sídliště

-> Veřejně prospěšné stavby, veřejně prospěšná opatření, stavby a opatření k zajišťování obrany a bezpečnost státu a plochy asanací, čl. 150 - 151

Navrhované veřejně prospěšné stavby, veřejně prospěšná opatření, stavby a opatření k zajišťování obrany a bezpečnost státu jsou vymezeny v grafické části ve výkrese Z 04.
