

AKTUALIZACE GENERELU ZAHŘÁDKOVÝCH OSAD V PRAZE



ZHODNOCENÍ SOUČASNÉHO STAVU A MOŽNOSTI DALŠÍHO VÝVOJE
KATALOGOVÉ LISTY

Aktualizace generelu zahrádkových osad v Praze 2018

Zhodnocení současného stavu a možnosti dalšího vývoje

Zadavatel:

Hlavní město Praha, se sídlem Mariánské nám. 2, 110 01 Praha 1
Zastoupené RNDr. Štěpánem Kyjovským, ředitelem odboru ochrany prostředí MHMP
IČO: 00064581
DIČ: CZ00064581

Zpracovatel:

Česká zemědělská univerzita v Praze se sídlem Kamýcká 129, 165 00 Praha – Suchbátka
Zastoupená prof. Ing. Petrem Skleničkou, CSc., rektorem
Veřejná vysoká škola
IČO: 604607709
DIČ: CZ60460709

Řešitelský tým:

Ing. Lucie Miovská, Ph.D.
autorizovaný krajinářský architekt
číslo autorizace 04717

Ing. Jana Halamová, Ph.D.
Ing. Lucie Hladíková
Ing. Renata Včeláková, Ph.D.

Tento dokument vznikl na základě objednávky: č. smlouvy DIL/54/09/013330/2018

KATALOGOVÉ LISTY SVAZOVÝCH ZAHŘÁDKOVÝCH OSAD

STAV ČERVEN 2018

Použité vrstvy

Plán využití ploch - funkční plochy (územní plán) – otevřená data (Geoportál Praha, IPR Praha, aktualizace 1. 1. 2018)

SED_Klasifikace_vlastníků - prohlížeč služba WMS (Geoportál Praha, IPR Praha, aktualizace 20. 4. 2016)

Základní mapa ČR 1:10 000 – prohlížeč služba WMS (Geoportál ČÚZK, Český úřad zeměměřický a katastrální, aktualizace 24. 3. 2018)

Ortofoto - prohlížeč služba WMS (Geoportál ČÚZK, Český úřad zeměměřický a katastrální, aktualizace 14. 2. 2018)

Nahlížení do katastru nemovitostí – Katastrální mapa (Geoportál ČÚZK, Český úřad zeměměřický a katastrální, navštíveno červen 2018)

Dílčí legenda k vlastnictví

Vlastnictví pozemků

- ČR včetně státem ovládaných subjektů
- Hl.m.Praha včetně jím ovládaných subjektů
- Tuzemské fyzické osoby
- Zbývající tuzemské právnické osoby
- Subjekt z KN nejištěn
- Zjištěné a zařazené zahraniční subjekty
- Podílnictví dvou a více subjektů různých skup

Použité zkratky PÚP

- DZ - tratě a zařízení železniční dopravy
- IZ - izolační zeleň
- LR - lesní porosty
- NL - louky a pastviny
- OB - čisté obytná
- OP - orná půda, plochy pro pěst. zeleniny
- OV - všeobecně obytné
- PS - sady, zahrady, vinice
- PZA - zahradnictví
- PZO - zahrádky a zahrádkové osady
- S2 - vybraná komunikační síť
- SO - oddechu
- SP - sportu
- SV - všeobecné smíšené
- VOP - vodní toky, plochy a plavební kanály
- VV - veřejné vybavení
- ZMK - zeleň městská a krajinná
- ZP - parky, historické zahrady a hřbitovy
- ZVO - ostatní

Dílčí legenda k MPP

Podrob. členění ploch nest. bloků a ot. kr.		Hranice území	
Plochy nestavebních bloků		Zastavitelné území	
	Městská parková plocha zahradní		Zastavitelné území
	Městská parková plocha sadová		Samota ve formálním rozvoji krajiny
	Městská parková plocha lesní		Lokalita
	Městská parková plocha zpevněná		Krajinné rozhraní
	Speciální zahrada	Plochy a koridory dopravní a tech. infr.	
Plochy nestaveb. bloků a otevřené krajiny			
	Les na lesních pozemcích		
	Hřbitov	Využití lokality	
	Zahrádková osada		Zastavitelná produkční lokalita
	Parkové sportoviště		Zastavitelná obytná lokalita
	Zahradnictví a vinice		Zastavitelná rekreační lokalita
	Vodní plocha a vodní tok		Nezastavitelná rekreační lokalita
Plochy otevřené krajiny			Nezastavitelná produkční lokalita
	Pole	U sousedících lokalit se shodným využitím se zobrazuje pouze společný obrys vyjadřující využití.	
	Louka a pastvina	Transformační plochy	
	Ovocný sad		Zastavitelná transformační plocha s produkčním využitím
	Les na nelesních pozemcích		Zastavitelná transformační plocha s obytným využitím
	Jiná plocha přírodě blízká		Zastavitelná transformační plocha s rekreačním využitím
	Jiná plocha s vegetací		Nezastavitelná transformační plocha s rekreačním využitím
	Zpevněná plocha a plocha těžby		Nezastavitelná transformační plocha s přírodním využitím
			Nezastavitelná transformační plocha s produkčním využitím

Číslování katalogových listů bylo převzato z Aktualizace údajů a vytvoření databáze zahrádkových osad, fáze I. a II., Mackovič a kol., 2010-2011 Atelier U-24 s.r.o.

Zpracovatel:
Česká zemědělská univerzita v Praze
Kamýčká 129, 165 00, Praha 6-Suchbát

Zpracovatelský tým:
Ing. Jana Halamová, Ph.D.,
Ing. Lucie Hladíková,
Ing. Lucie Miovská, Ph.D.,
Ing. Renata Včeláková, Ph.D.

Zadavatel:
Hlavní město Praha
Mariánské náměstí 2, 11 01, Praha 1
č. smlouvy: DIL/54/09/013330/2018

SEZNAM KATALOGOVÝCH LISTŮ

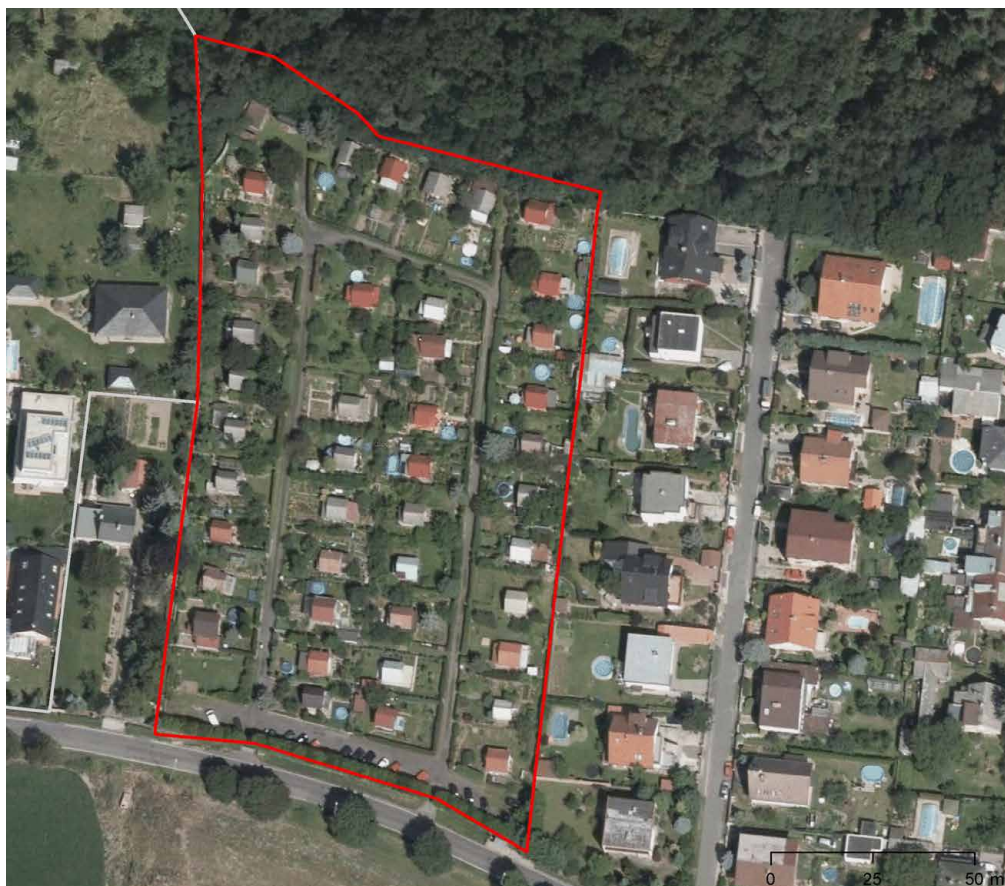
2	Vinoř - Bohdanečská	232	Libeň - Na Okrouhlíku	414	Hlubočepy - K Barrandovu sever	579	Klánovice - Smečkova
8	Kbely - Nymburská	233	Libeň - Strážkovská střed	423	Zbraslav - Peluněk	587	Čakovice - Mezi tratí
13	Satalice - Trabantská západ	241	Libeň - Na Labuťce	432	Slivenec - Višňovka	588	Hostivař - U Branek jih
16	Čakovice - Červenomlýnský potok	244	Libeň - Pod Korábem	444	Řeporyje - K Zadní Kopanině	B1	Žižkov - Židovské pece
27	Letňany - Za hřištěm	245	Libeň - Košínska	457	Ruzyně - Ovocná východ	B2	Libeň - Rokoska, Hercovka
34	Đáblice - Řepná	246	Libeň polostrov	458	Ruzyně - Ovocná západ	B3	Michle - Lhotka-Tempo
39	Vysočany - Pod spalovnou	248	Libeň - Pod plynojemem sever	464	Řepy - Opuková	B4	Nusle - Krokova
43	Hloubětín - Kbelská	249	Karlín - Pod plynojemem jih	465	Stodůlky - Ke Konstruktivě		
44	Hloubětín - V břizkách	252	Vysočany - Novovysočanská jih	469a	Hlubočepy - Novovesecká		
45	Hloubětín - Bažantnice sever	254	Vysočany - Na Balkáně východ	469b	Hlubočepy - Novovesecká		
47a	Hloubětín - Nad Hutěmi	255	Vysočany - Na Balkáně západ	470	Jinonice - Novovesecká		
48	Hloubětín - Za Černým mostem	256	Vysočany - Na Balkáně jih	471	Motol - Na hliníku		
51	Kyje - Borská	262a	Záběhlice - U Botiče	472	Košíře - U Cibulky		
54	Kyje - Višňovka	263	Záběhlice - U záběhlického zámku	478a	Motol - Na Břevnovské pláni		
55	Hloubětín - Oborská	284	Střešovice - Slunná	478b	Motol - Na Břevnovské pláni		
56	Kyje - Za horou	291	Radlice - Konvářka	488	Veleslavín - U Libockého potoka		
62	Hrdlořezy - Mezitraťová	294	Smíchov - Mrázovka	515	Lysolaje - Poustka		
63	Hrdlořezy - Pod Šancemi	296	Radlice - U tratí	521	Lysolaje - Latka		
66	Malešice - Kaňkova	299	Radlice - U hřbitova	522	Lysolaje - Mateřská		
67	Malešice - Janderova	303	Hlubočepy - U jezírka	524	Lysolaje - Podholí		
69	Strašnice - Přetlucká	305	Hlubočepy - Pod sídlištěm Barrandov	525b	Suchdol - U VŠZ		
70	Strašnice - U Jižní spojky	307	Smíchov - Nikolajka	525c	Suchdol - U VŠZ		
72	Hostivař - U Branek sever	311	Jinonice - Pod Vidoulí	528	Suchdol - Na Mírách		
74	Dolní Měcholupy - Nad Vokoly	314	Smíchov - Kotlářka	530	Suchdol - K Údolí		
88	Dubeč - V Křížkách	323	Střešovice - U tratí	531a	Suchdol - Za kapličkou		
100	Kyje - Nedokončená sever	324	Vokovice - Červený vrch	531b	Suchdol - Za kapličkou		
103	Dolní Počernice - U zámeckého parku	329	Dejvice - Soborská	533	Suchdol - Bažantní		
107	Dolní Počernice - U Svěpravického potoka	330	Dejvice - Na Paroubce	537a	Suchdol - U myslivny jih		
115	Horní Počernice - Chvaly	334	Záběhlice - Spořilov	537b	Suchdol - U myslivny jih		
119	Horní Počernice - Božanovská, Harcovská	337	Kunratice - V parcelách	537c	Suchdol - U myslivny jih		
151	Benice - Tichonická	340	Kunratice - K Borovičku	539a	Suchdol - Na pasece		
155	Uhřetěves - V Potokách	372	Braník - Zelený pruh	539b	Suchdol - Na pasece		
171	Hostivař - Řepčická	377a	Cholupice - V parcelách	539c	Suchdol - Na pasece		
172	Hostivař - K Horkám	377c	Cholupice - V parcelách	539d	Suchdol - Na pasece		
182	Dolní Chabry - Na Šubě	377d	Cholupice - V parcelách	548	Lipence - Obsiny		
183	Dolní Chabry - V polích	377e	Cholupice - V parcelách	563	Zbraslav - Nad lomem		
185	Dolní Chabry - K Brnkám západ	381	Modřany - Do Koutů	565	Zbraslav - K Přehradám		
191	Bohnice - U hřbitova	407	Velká Chuchle - Višňovka	566	Točná - Starý lis		
206	Troja - K Pazderkám	409	Velká Chuchle - Na cihelně	568	Modřany - Nad Vinicí		
210	Troja - Vackův sad	411	Velká Chuchle - Nad závoďištěm	577	Hrdlořezy-Višňovka		
227	Česká Loděnice	413	Hlubočepy - K Barrandovu jih	578	Dolní Počernice - Vinice		

Zpracovatel:
Česká zemědělská univerzita v Praze
Kamýčká 129, 165 00, Praha 6-Suchdol

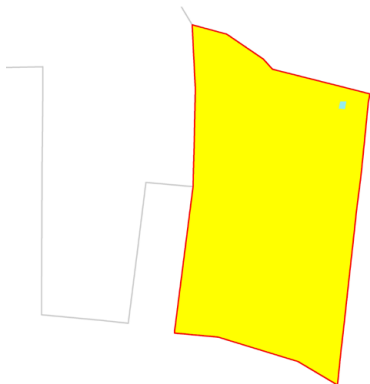
Zpracovatelský tým:
Ing. Jana Halamová, Ph.D.,
Ing. Lucie Hladíková,
Ing. Lucie Miovská, Ph.D.,
Ing. Renata Včeláková, Ph.D.

Zadavatel:
Hlavní město Praha
Mariánské náměstí 2, 11 01, Praha 1
č. smlouvy: DIL/54/09/013330/2018

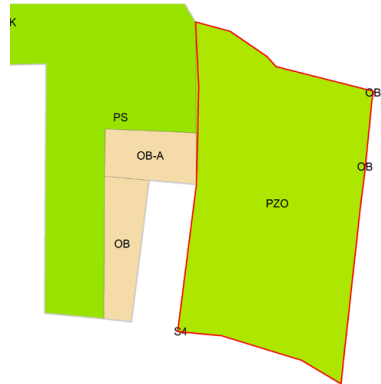
VINOŘ - BOHDANSKÁ



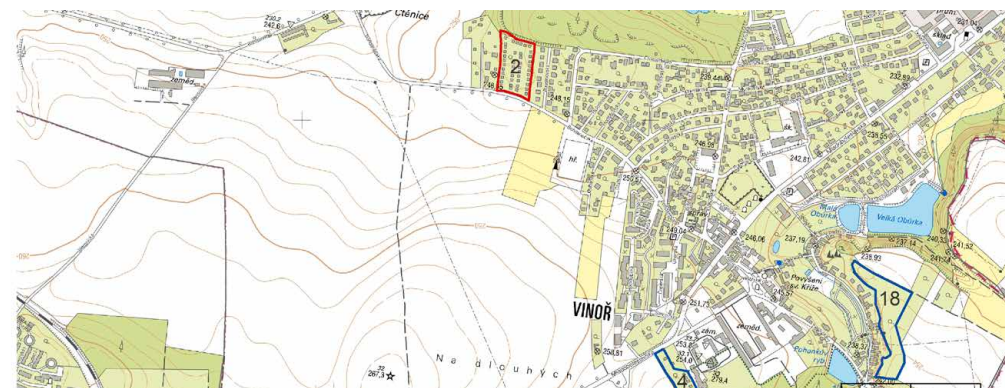
Vlastnické vztahy



Platný územní plán



Katalogový list	2
Název ČZS	Vinoř
Číslo ČZS	809025
Rozloha (ha)	1,53
Plochy v ÚP	PZO
MPP	231 Vinoř Z05 popis lokality: - zastavitelná stavební vesnická obytná stabilizovaná plocha: - zahrádková osada, zastavitelná rozvojová plocha s rekreačním využitím
Stav 2018	funkční
Poznámka	MPP zachovává



Metropolitní plán



Zpracovatel:
Česká zemědělská univerzita v Praze
Kamýčká 129, 165 00, Praha 6-Suchbát

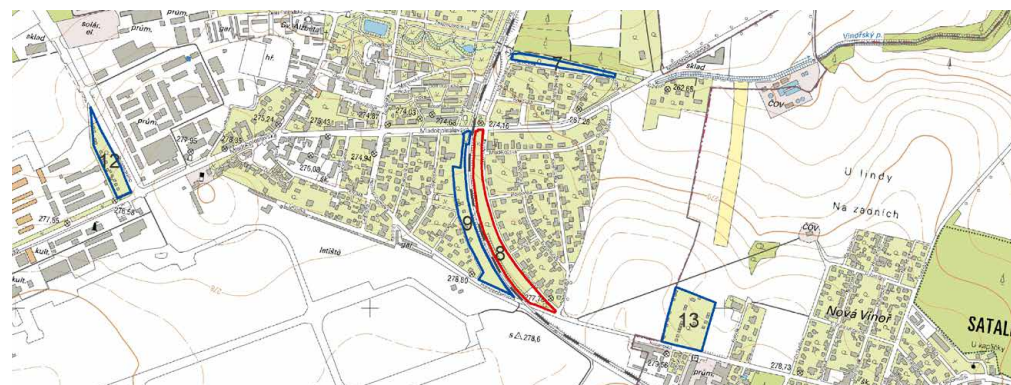
Zpracovatelský tým:
Ing. Jana Halamová, Ph.D.,
Ing. Lucie Hladíková,
Ing. Lucie Miovská, Ph.D.,
Ing. Renata Včeláková, Ph.D.

Zadavatel:
Hlavní město Praha
Mariánské náměstí 2, 11 01, Praha 1
č. smlouvy: DIL/54/09/013330/2018

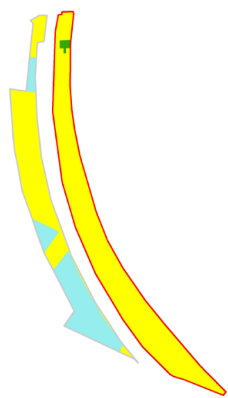
KBELY - NYMBURSKÁ



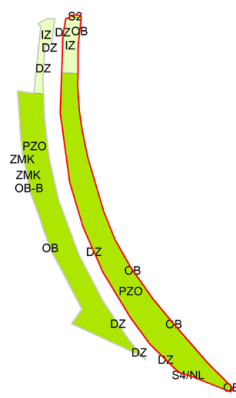
Katalogový list	8
Název ČZS	Kbely-Nymburská
Číslo ČZS	809015
Rozloha (ha)	1,77
Plochy v ÚP	PZO, IZ
MPP	230 Kbely ZO5 popis lokality: - zastavitelná stavební vesnická obytná stabilizovaná plocha: - zahrádková osada
Stav 2018	funkční
Poznámka	MPP zachovává v menším rozsahu



Vlastnické vztahy



Platný územní plán



Metropolitní plán



Zpracovatel:
Česká zemědělská univerzita v Praze
Kamýčká 129, 165 00, Praha 6-Suchbát

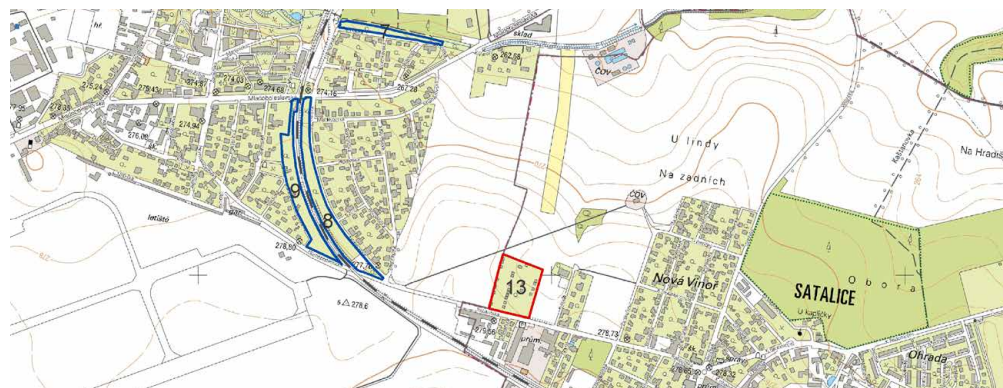
Zpracovatelský tým:
Ing. Jana Halamová, Ph.D.,
Ing. Lucie Hladíková,
Ing. Lucie Miovská, Ph.D.,
Ing. Renata Včeláková, Ph.D.

Zadavatel:
Hlavní město Praha
Mariánské náměstí 2, 11 01, Praha 1
č. smlouvy: DIL/54/09/013330/2018


SATALICE - TRABANTSKÁ ZÁPAD



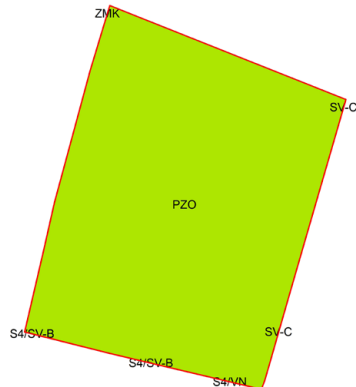
Katalogový list	13
Název ČZS	Satalice II
Číslo ČZS	809037
Rozloha (ha)	1,79
Plochy v ÚP	PZO
MPP	920 Miškovice Kbely N17 popis lokality: - nezastavitelná zemědělská krajina v rovině produkční plocha: - zahrádková osada
Stav 2018	funkční
Poznámka	MPP zachovává



Vlastnické vztahy



Platný územní plán



Metropolitní plán



Zpracovatel:
Česká zemědělská univerzita v Praze
Kamýčká 129, 165 00, Praha 6-Suchbát

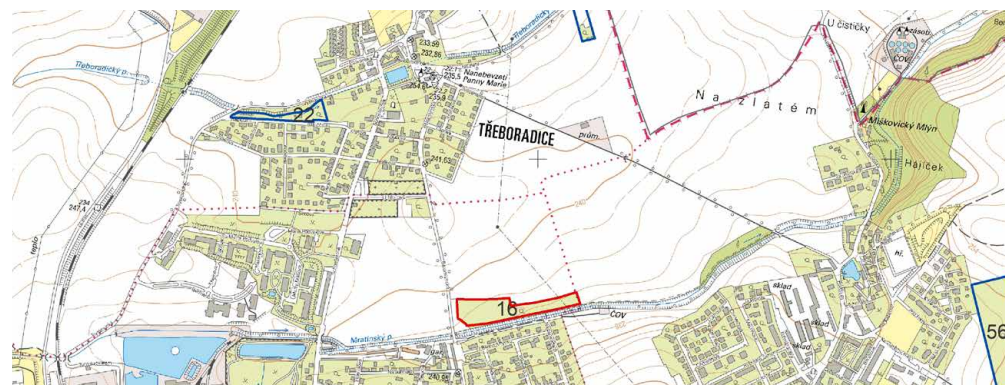
Zpracovatelský tým:
Ing. Jana Halamová, Ph.D.,
Ing. Lucie Hladíková,
Ing. Lucie Miovská, Ph.D.,
Ing. Renata Včeláková, Ph.D.

Zadavatel:
Hlavní město Praha
Mariánské náměstí 2, 11 01, Praha 1
č. smlouvy: DIL/54/09/013330/2018

ČAKOVICE - ČERVENOMYLSKÝ POTOK

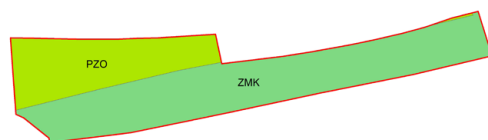



Katalogový list	16
Název ČZS	Čakovice (Bílý Mlýnek)
Číslo ČZS	809024
Rozloha (ha)	1,63
Plochy v ÚP	PZO, ZMK
MPP	921 Ďáblice Kbely N17 popis lokality: - nezastavitelná zemědělská krajina v rovině rekreační stabilizovaná plocha - náměstí vymezené plochou
Stav 2018	funkční
Poznámka	MPP navrhuje jiné využití

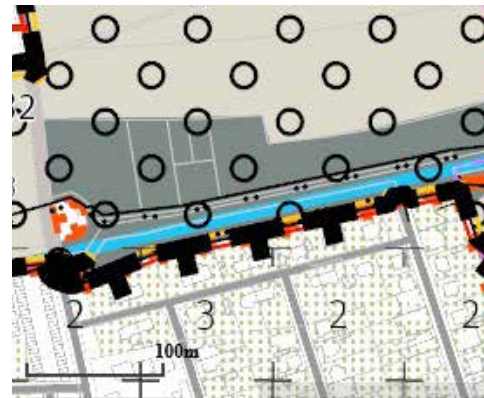


Vlastnické vztahy

Platný územní plán



Metropolitní plán



Zpracovatel:
Česká zemědělská univerzita v Praze
Kamýčká 129, 165 00, Praha 6-Suchbát

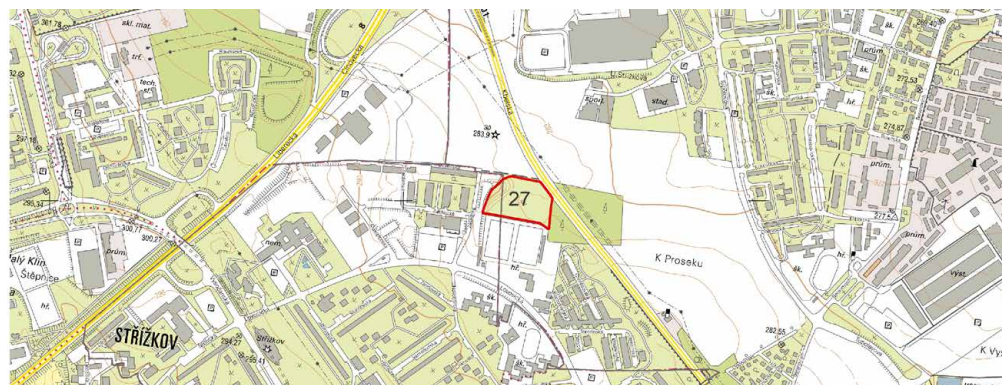
Zpracovatelský tým:
Ing. Jana Halamová, Ph.D.,
Ing. Lucie Hladíková,
Ing. Lucie Miovská, Ph.D.,
Ing. Renata Včeláková, Ph.D.

Zadavatel:
Hlavní město Praha
Mariánské náměstí 2, 11 01, Praha 1
č. smlouvy: DIL/54/09/013330/2018

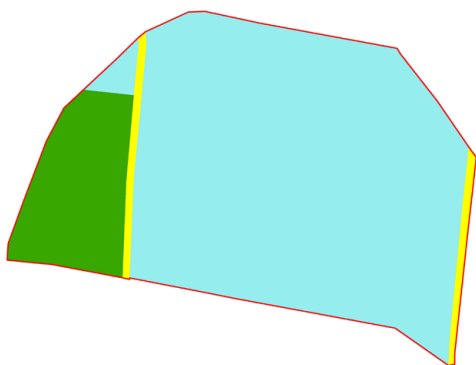
LETŇANY - ZA HŘIŠTĚM



Katalogový list	27
Název ČZS	Letňany III.
Číslo ČZS	809018
Rozloha (ha)	1,92
Plochy v ÚP	SO3, PZO/SO3, ZMK, SP, IZ
MPP	921_504 Ďáblice Kbely_Sídliště Prosek N17 Z07 popis lokality: -nezastavitelná zemědělská krajina v rovině rekreační stabilizovaná zastavitelná stavební modernistická obytná stabilizovaná plocha: - zahrádková osada
Stav 2018	funkční
Poznámka	MPP zachovává



Vlastnické vztahy



Platný územní plán



Metropolitní plán



Zpracovatel:
Česká zemědělská univerzita v Praze
Kamýčká 129, 165 00, Praha 6-Suchbát

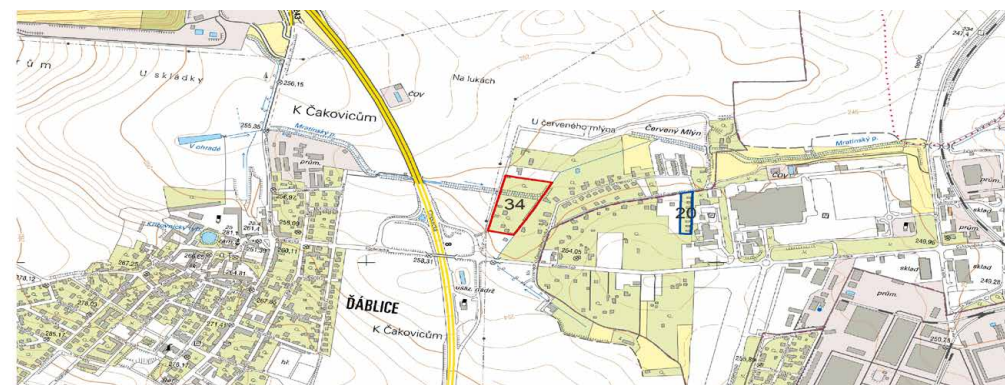
Zpracovatelský tým:
Ing. Jana Halamová, Ph.D.,
Ing. Lucie Hladíková,
Ing. Lucie Miovská, Ph.D.,
Ing. Renata Včeláková, Ph.D.

Zadavatel:
Hlavní město Praha
Mariánské náměstí 2, 11 01, Praha 1
č. smlouvy: DIL/54/09/013330/2018

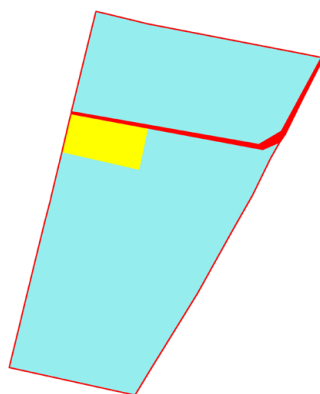
ĎÁBLICE - ŘEPNÁ



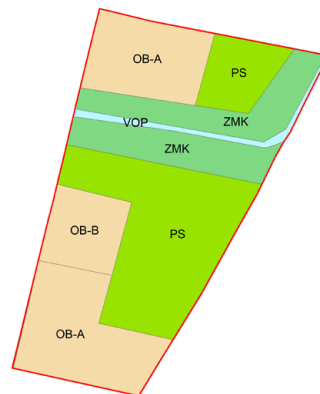
Katalogový list	34
Název ČZS	Ďáblice
Číslo ČZS	808025
Rozloha (ha)	2,28
Plochy v ÚP	OB-A, OB-B, PS, VOP, ZMK
MPP	403_921 Červený Mlýn_Ďáblice Kbely ZO6 N17 popis lokality: - zastavitelná stavební zahradní město obytná transformační_nezastavitelná zemědělská
Stav 2018	přechodná
Poznámka	MPP navrhuje jiné využití



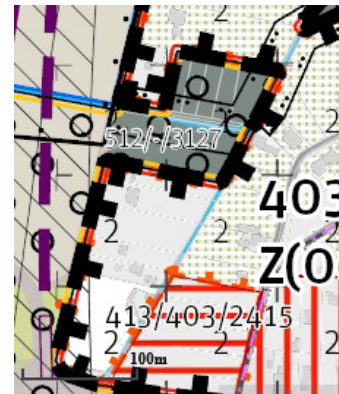
Vlastnické vztahy



Platný územní plán



Metropolitní plán

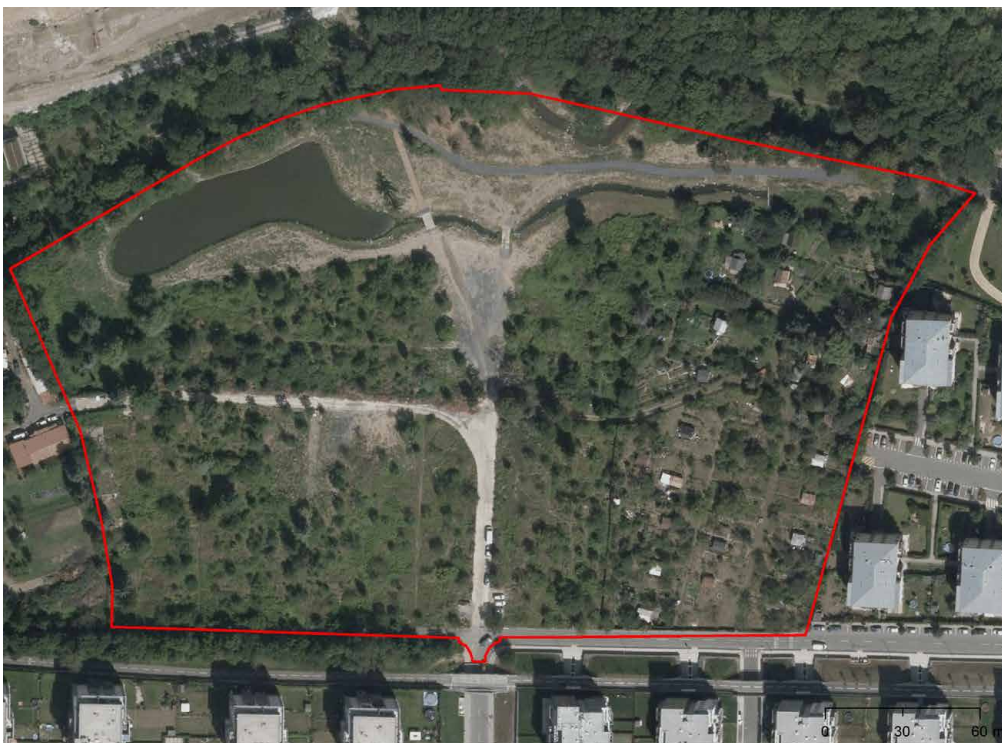


Zpracovatel:
Česká zemědělská univerzita v Praze
Kamýčká 129, 165 00, Praha 6-Suchbát

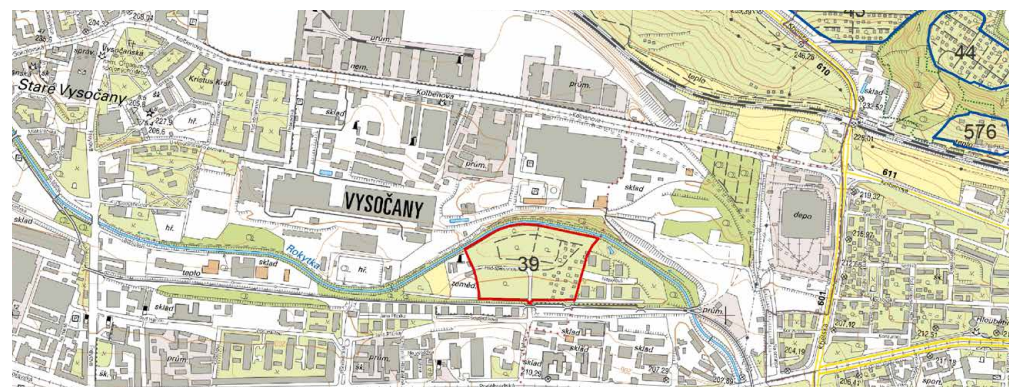
Zpracovatelský tým:
Ing. Jana Halamová, Ph.D.,
Ing. Lucie Hladíková,
Ing. Lucie Miovská, Ph.D.,
Ing. Renata Včeláková, Ph.D.

Zadavatel:
Hlavní město Praha
Mariánské náměstí 2, 11 01, Praha 1
č. smlouvy: DIL/54/09/013330/2018

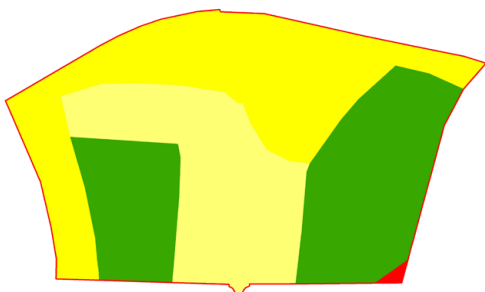
VYSOČANY - POD SPALOVNOU



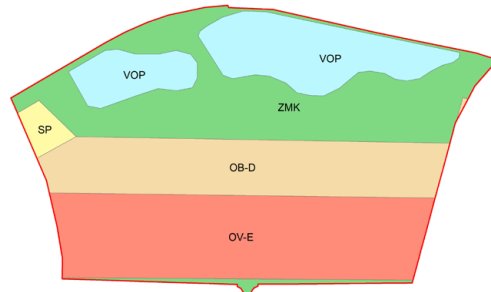
Katalogový list	39
Název ČZS	Pod Spalovnou
Číslo ČZS	809048
Rozloha (ha)	6,07
Plochy v ÚP	OB-D, OV-E, VOP, SP, ZMK
MPP	852 U Rokytky Z12 popis lokalita: - zastavitelná nestavební parkové prostranství rekreační transformační plocha: - zahrádková osada_městská parková plocha zahradní zastavitelná transformační plocha s rekreačním využitím
Stav 2018	nefunkční
Poznámka	MPP zachovává v menším rozsahu



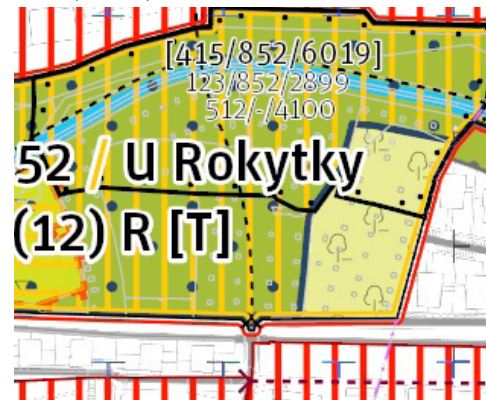
Vlastnické vztahy



Platný územní plán



Metropolitní plán



Zpracovatel:
Česká zemědělská univerzita v Praze
Kamýčká 129, 165 00, Praha 6-Suchbát

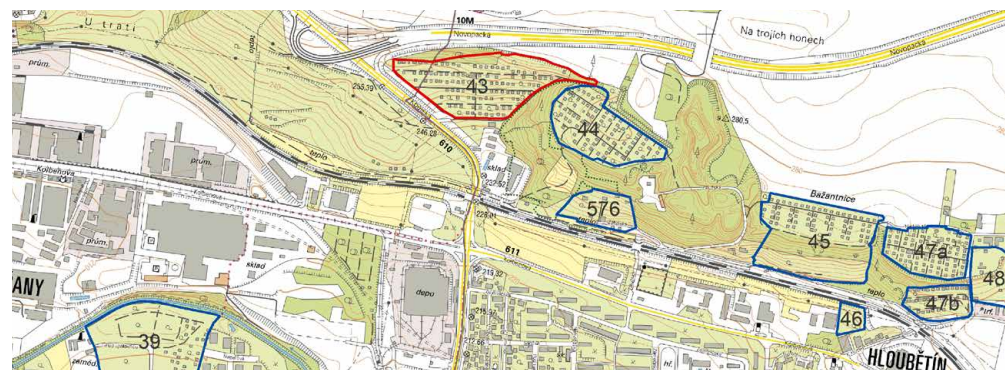
Zpracovatelský tým:
Ing. Jana Halamová, Ph.D.,
Ing. Lucie Hladíková,
Ing. Lucie Miovská, Ph.D.,
Ing. Renata Včeláková, Ph.D.

Zadavatel:
Hlavní město Praha
Mariánské náměstí 2, 11 01, Praha 1
č. smlouvy: DIL/54/09/013330/2018

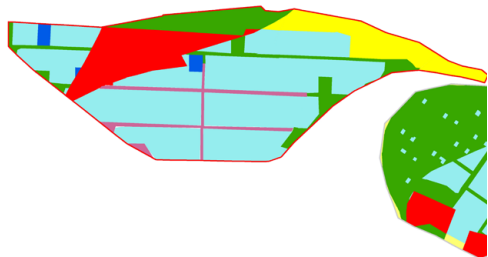
HLOUBĚTÍN - KBELSKÁ



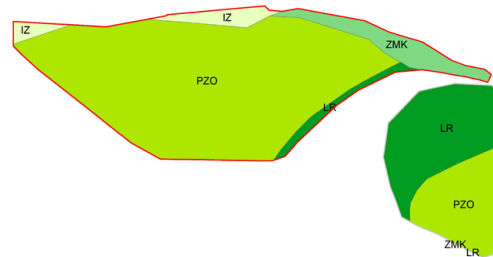
Katalogový list	43
Název ČZS	Č. 55
Číslo ČZS	809006
Rozloha (ha)	6
Plochy v ÚP	LR, IZ, PZO, ZMK
MPP	958 Pražský zlom N19 popis lokality - nezastavitelná krajina výrazných údolí rekreační stabilizovaná plocha - zahrádková osada
Stav 2018	funkční
Poznámka	MPP zachovává v menším rozsahu



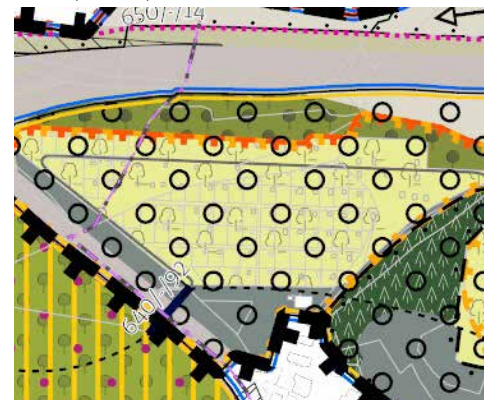
Vlastnické vztahy



Platný územní plán



Metropolitní plán



Zpracovatel:
Česká zemědělská univerzita v Praze
Kamýčká 129, 165 00, Praha 6-Suchbát

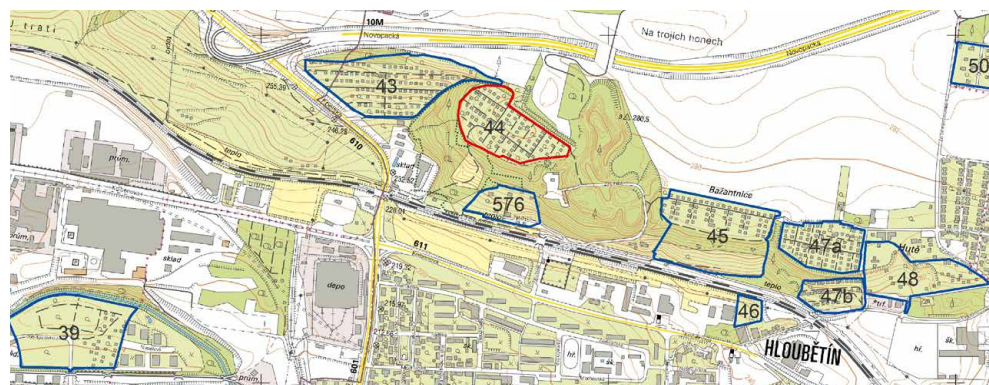
Zpracovatelský tým:
Ing. Jana Halamová, Ph.D.,
Ing. Lucie Hladíková,
Ing. Lucie Miovska, Ph.D.,
Ing. Renata Včeláková, Ph.D.

Zadavatel:
Hlavní město Praha
Mariánské náměstí 2, 11 01, Praha 1
č. smlouvy: DIL/54/09/013330/2018

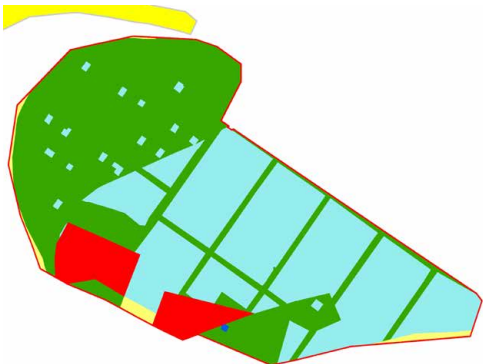
HLOUBĚTÍN - V BŘÍZKÁCH



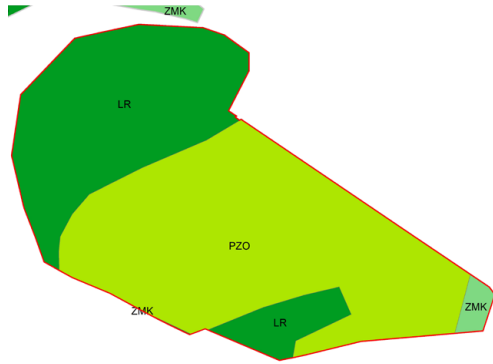
Katalogový list	44
Název ČZS	Č. 55
Číslo ČZS	809006
Rozloha (ha)	4,12
Plochy v ÚP	LR, PZO, ZMK
MPP	958 Pražský zlom N19 popis lokality: - nezastavitelná krajina výrazných údolí rekreační stabilizoaná plocha: - zahrádková osada
Stav 2018	funkční
Poznámka	MPP zachovává



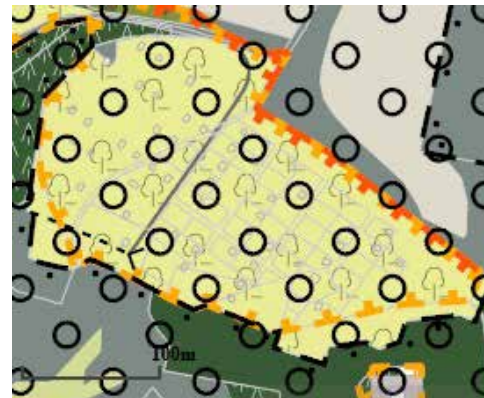
Vlastnické vztahy



Platný územní plán



Metropolitní plán



Zpracovatel:
Česká zemědělská univerzita v Praze
Kamýčká 129, 165 00, Praha 6-Suchbát

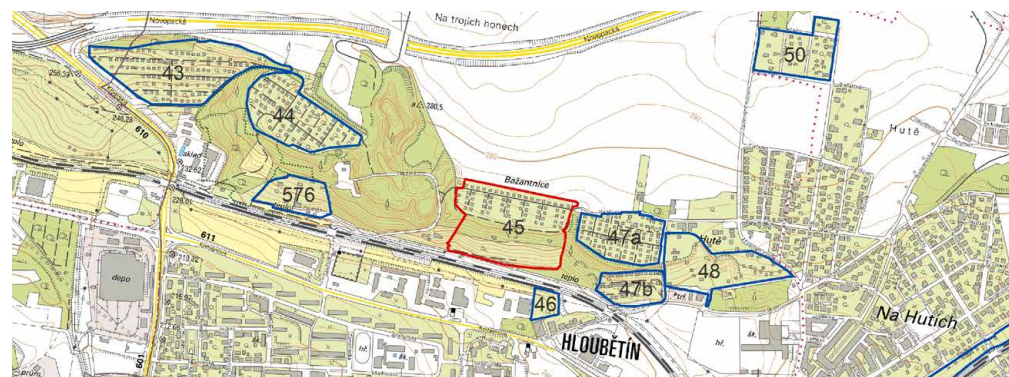
Zpracovatelský tým:
Ing. Jana Halamová, Ph.D.,
Ing. Lucie Hladíková,
Ing. Lucie Miovská, Ph.D.,
Ing. Renata Včeláková, Ph.D.

Zadavatel:
Hlavní město Praha
Mariánské náměstí 2, 11 01, Praha 1
č. smlouvy: DIL/54/09/013330/2018

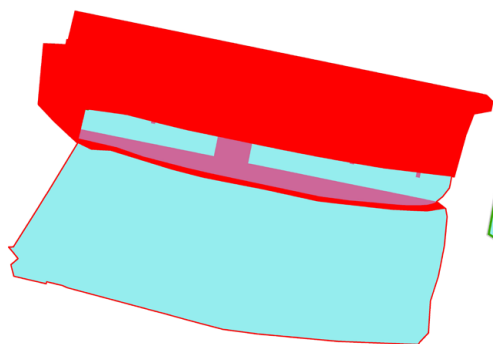
HLOUBĚTÍN - BAŽANTNICE SEVER



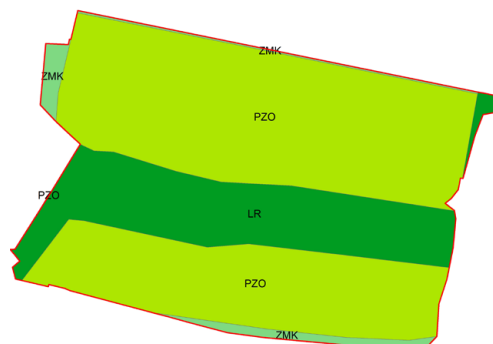
Katalogový list	45
Název ČZS	Bažantnice I.
Číslo ČZS	809027
Rozloha (ha)	6,41
Plochy v ÚP	LR, PZO, ZMK
MPP	958 Pražský zlom N19 popis lokality: - nezastavitelná krajina výrazných údolí rekreační stabilizovaná plocha - zahrádková osada_les na lesních pozemcích_městská parková plocha sadová
Stav 2018	funkční
Poznámka	MPP zachovává v menším rozsahu



Vlastnické vztahy



Platný územní plán



Metropolitní plán

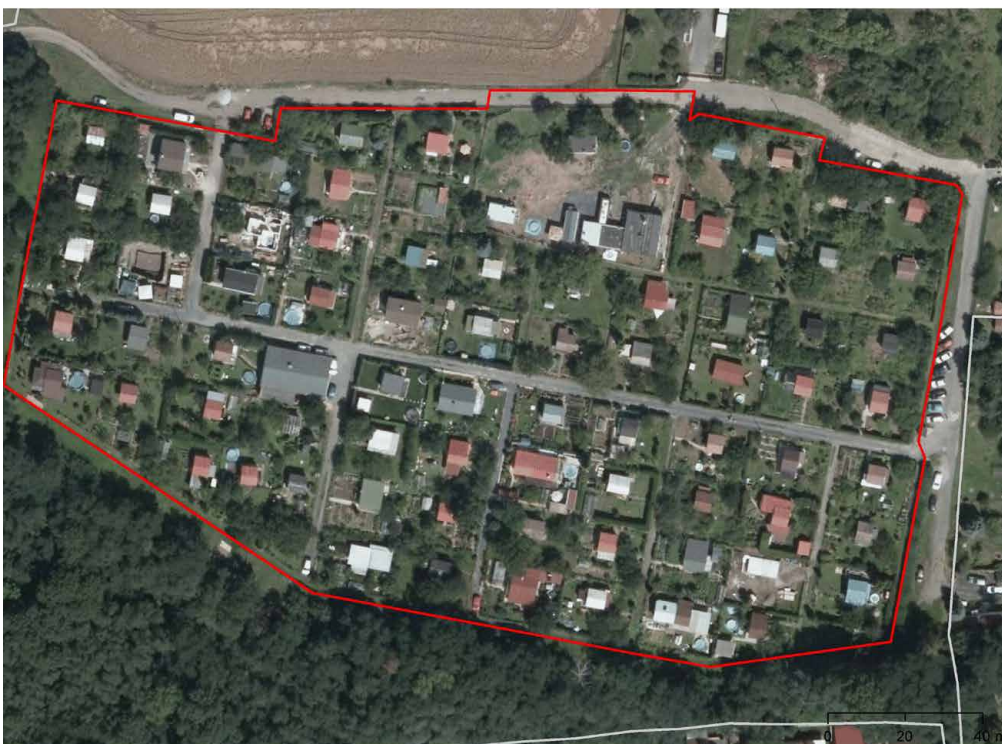


Zpracovatel:
Česká zemědělská univerzita v Praze
Kamýčká 129, 165 00, Praha 6-Suchbát

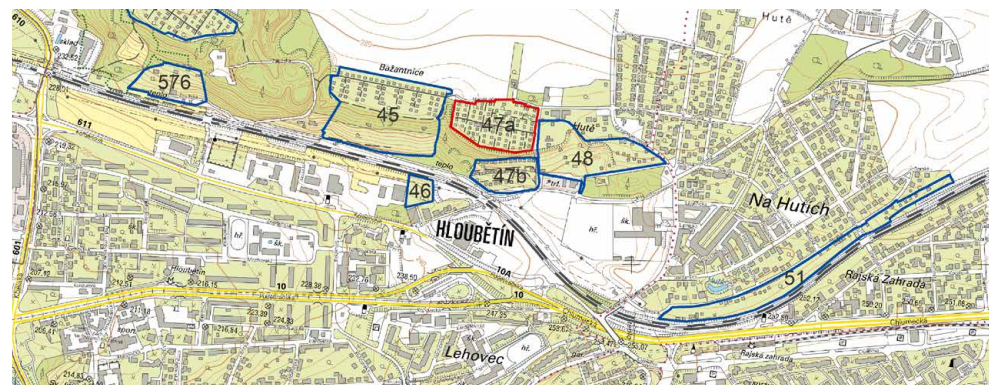
Zpracovatelský tým:
Ing. Jana Halamová, Ph.D.,
Ing. Lucie Hladíková,
Ing. Lucie Miovská, Ph.D.,
Ing. Renata Včeláková, Ph.D.

Zadavatel:
Hlavní město Praha
Mariánské náměstí 2, 11 01, Praha 1
č. smlouvy: DIL/54/09/013330/2018

HLOUBĚTÍN - NAD HUTĚMI



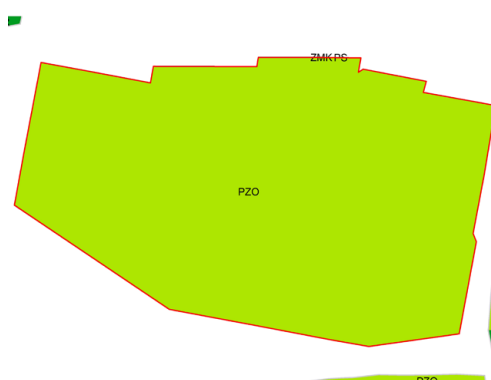
Katalogový list	47a
Název ČZS	Bažantnice II.
Číslo ČZS	809041
Rozloha (ha)	2,87
Plochy v ÚP	PZO
MPP	958 Pražský zlom N19 popis lokality: - nezastavitelná krajina výrazných údolí rekreační stabilizovaná plocha: - zahrádková osada
Stav 2018	funkční
Poznámka	MPP zachovává




Vlastnické vztahy



Platný územní plán



Metropolitní plán



Zpracovatel:
Česká zemědělská univerzita v Praze
Kamýčká 129, 165 00, Praha 6-Suchbát

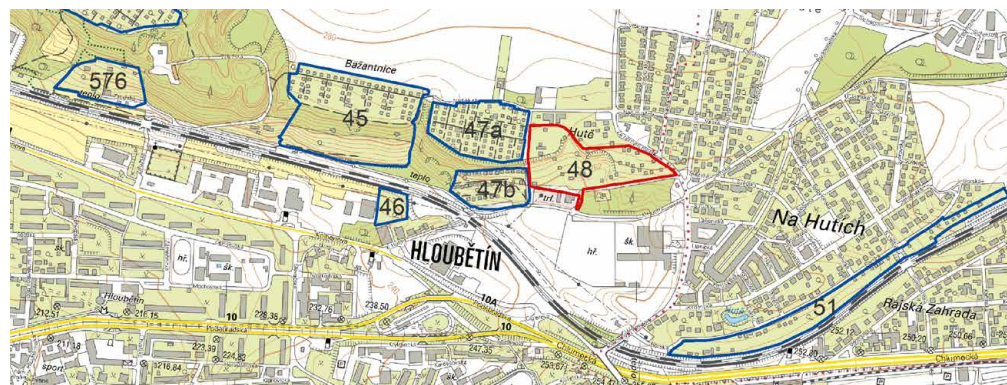
Zpracovatelský tým:
Ing. Jana Halamová, Ph.D.,
Ing. Lucie Hladíková,
Ing. Lucie Miovská, Ph.D.,
Ing. Renata Včeláková, Ph.D.

Zadavatel:
Hlavní město Praha
Mariánské náměstí 2, 11 01, Praha 1
č. smlouvy: DIL/54/09/013330/2018

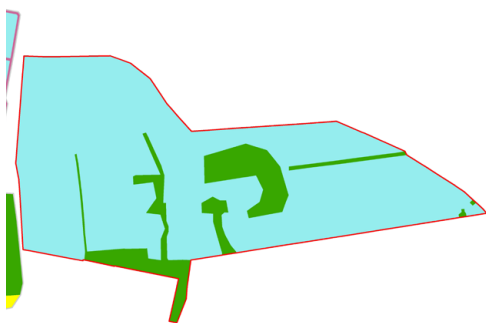
HLOUBĚTÍN - ZA ČERNÝM MOSTEM



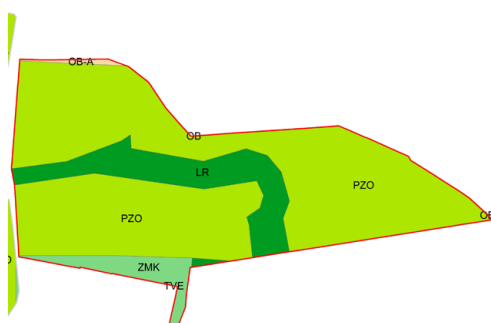
Katalogový list	48
Název ČZS	Silvána
Číslo ČZS	809016
Rozloha (ha)	3,62
Plochy v ÚP	LR, PZO, ZMK
MPP	958 Pražský zlom N19 popis lokalizy: - nezastavitelná krajina výrazných údolí rekreační stabilizovaná plocha: - zahrádková osada_les na lesních pozemcích
Stav 2018	funkční
Poznámka	MPP zachovává v menším rozsahu



Vlastnické vztahy



Platný územní plán



Metropolitní plán



Zpracovatel:
Česká zemědělská univerzita v Praze
Kamýčká 129, 165 00, Praha 6-Suchbát

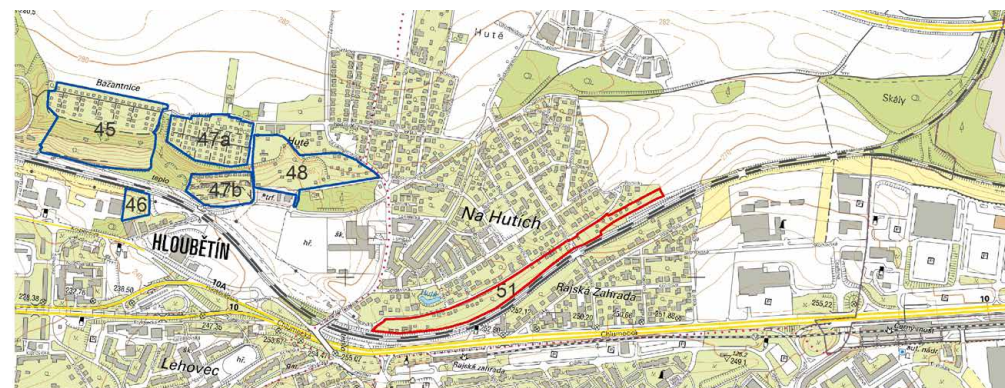
Zpracovatelský tým:
Ing. Jana Halamová, Ph.D.,
Ing. Lucie Hladíková,
Ing. Lucie Miovská, Ph.D.,
Ing. Renata Včeláková, Ph.D.

Zadavatel:
Hlavní město Praha
Mariánské náměstí 2, 11 01, Praha 1
č. smlouvy: DIL/54/09/013330/2018

KYJE - BORSKÁ



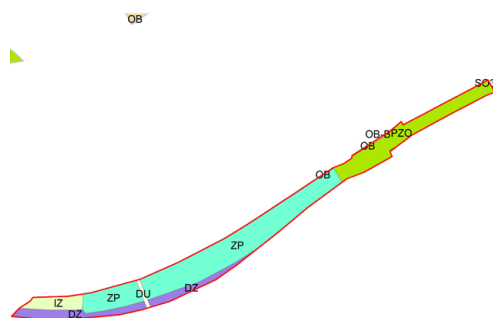
Katalogový list	51
Název ČZS	Kyje - Hutě
Číslo ČZS	809021
Rozloha (ha)	3,48
Plochy v ÚP	DU, DZ, IZ, PZO, ZP
MPP	143 Hutě Z04 popis lokality: - zastavitelná stavební heterogenní obytná stabilizovaná plocha - zahrádková osada zastavitelná transformační plocha s rekreačním využitím
Stav 2018	funkční
Poznámka	MPP zachovává



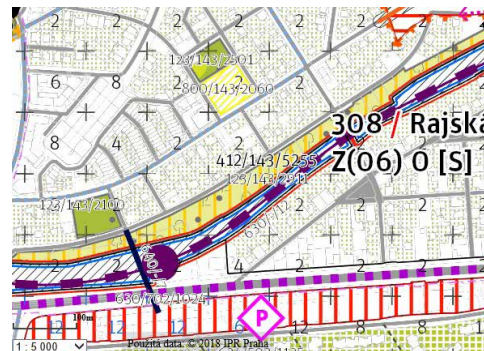
Vlastnické vztahy



Platný územní plán



Metropolitní plán



Zpracovatel:
Česká zemědělská univerzita v Praze
Kamýčká 129, 165 00, Praha 6-Suchbát

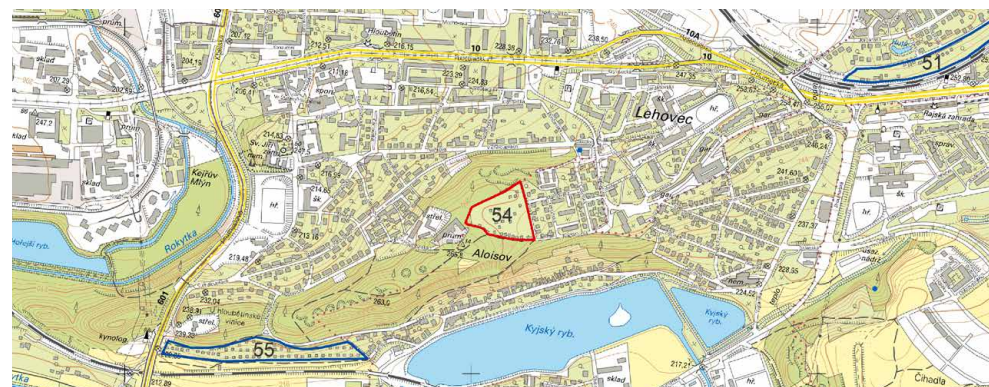
Zpracovatelský tým:
Ing. Jana Halamová, Ph.D.,
Ing. Lucie Hladíková,
Ing. Lucie Miovská, Ph.D.,
Ing. Renata Včeláková, Ph.D.

Zadavatel:
Hlavní město Praha
Mariánské náměstí 2, 11 01, Praha 1
č. smlouvy: DIL/54/09/013330/2018


KYJE - VIŠŇOVKA



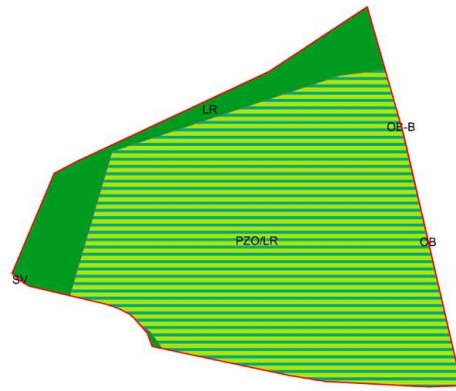
Katalogový list	54
Název ČZS	Kyje (Višňovka)
Číslo ČZS	809017
Rozloha (ha)	2
Plochy v ÚP	LR, PZO/LR
MPP	870 Park Aloisov Z13 popis lokality: - zastavitelná nestavební parkový les rekreační stabilizovaná plocha - zahrádková osada
Stav 2018	funkční
Poznámka	MPP zachovává



Vlastnické vztahy



Platný územní plán



Metropolitní plán



Zpracovatel:
Česká zemědělská univerzita v Praze
Kamýčká 129, 165 00, Praha 6-Suchbát

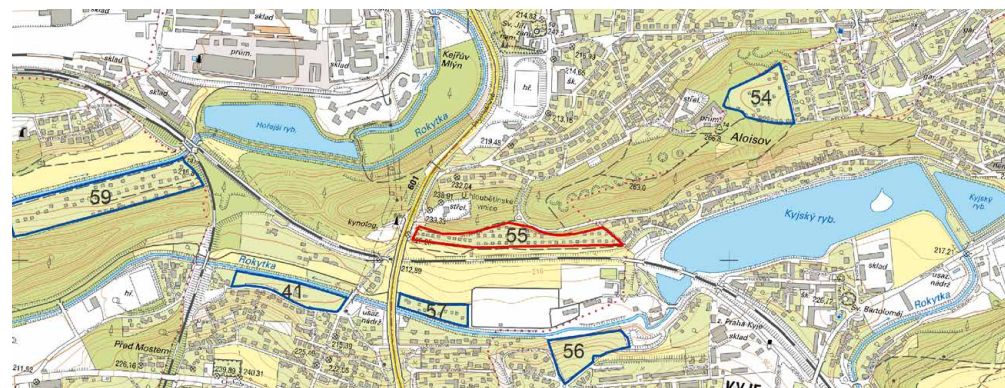
Zpracovatelský tým:
Ing. Jana Halamová, Ph.D.,
Ing. Lucie Hladíková,
Ing. Lucie Miovská, Ph.D.,
Ing. Renata Včeláková, Ph.D.

Zadavatel:
Hlavní město Praha
Mariánské náměstí 2, 11 01, Praha 1
č. smlouvy: DIL/54/09/013330/2018

HLOUBĚTÍN - OBORSKÁ

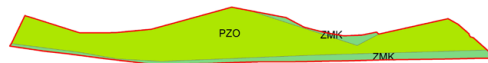


Katalogový list	55
Název ČZS	Za Horou
Číslo ČZS	809013
Rozloha (ha)	2,42
Plochy v ÚP	PZO, ZMK
MPP	830 Park Aloisov Z13 popis lokality: - zastavitelná nestavební parkový les rekreační stabilizovaná plocha - zahrádková osada
Stav 2018	funkční
Poznámka	MPP zachovává

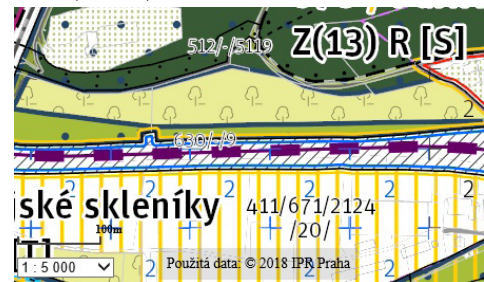


Vlastnické vztahy

Platný územní plán



Metropolitní plán



Zpracovatel:
Česká zemědělská univerzita v Praze
Kamýčká 129, 165 00, Praha 6-Suchbát

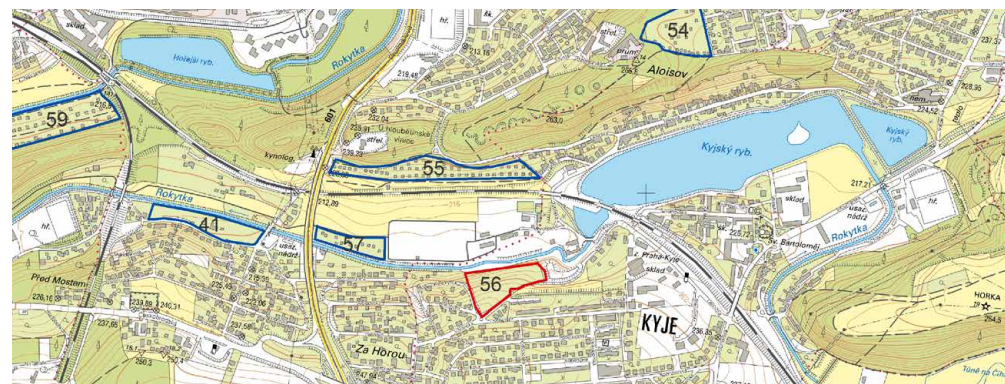
Zpracovatelský tým:
Ing. Jana Halamová, Ph.D.,
Ing. Lucie Hladíková,
Ing. Lucie Miovská, Ph.D.,
Ing. Renata Včeláková, Ph.D.

Zadavatel:
Hlavní město Praha
Mariánské náměstí 2, 11 01, Praha 1
č. smlouvy: DIL/54/09/013330/2018

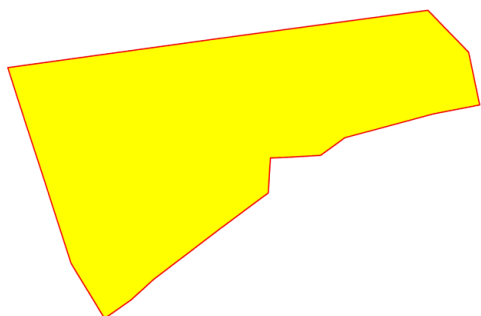
KYJE - ZA HOROU



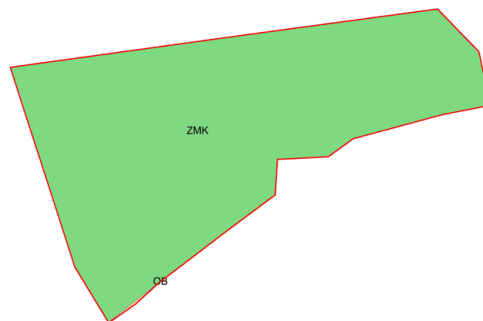
Katalogový list	56
Název ČZS	Kyje Jiráskova Čtvrť
Číslo ČZS	809022
Rozloha (ha)	1,7
Plochy v ÚP	ZMK
MPP	850 Údolí Rokytky Z12 popis lokality: - zastavitelná nestavební parkové prostranství rekreační transformační plocha: - zahrádková osada
Stav 2018	funkční
Poznámka	MPP zachovává



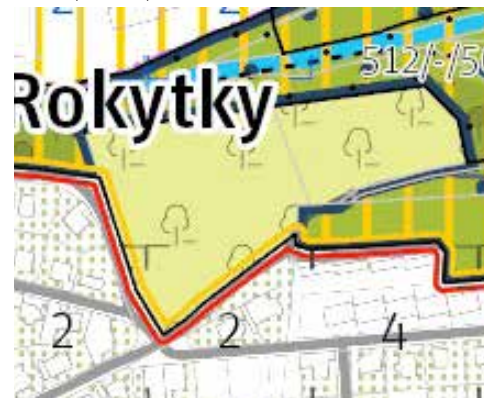
Vlastnické vztahy



Platný územní plán



Metropolitní plán

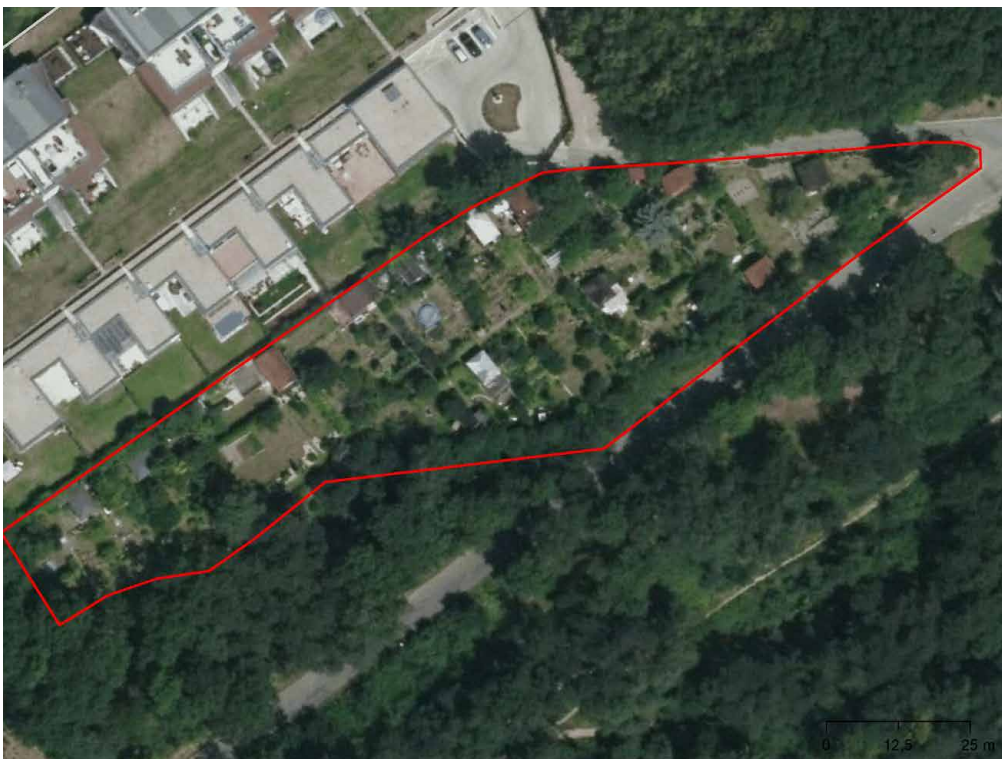


Zpracovatel:
Česká zemědělská univerzita v Praze
Kamýčká 129, 165 00, Praha 6-Suchbát

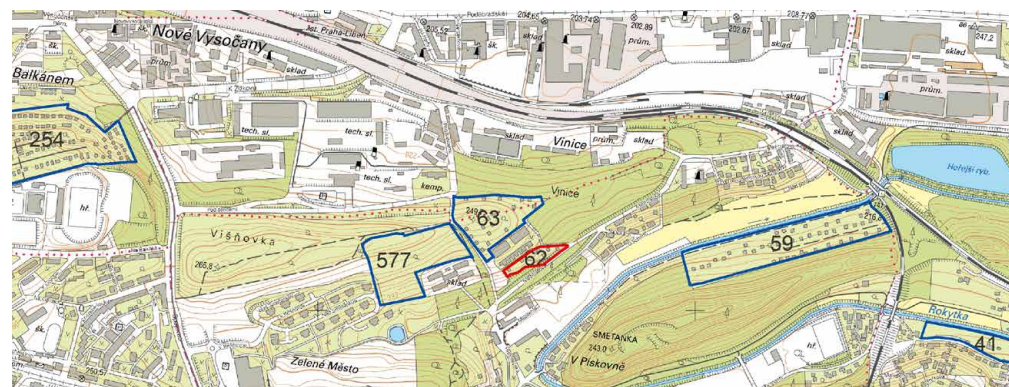
Zpracovatelský tým:
Ing. Jana Halamová, Ph.D.,
Ing. Lucie Hladíková,
Ing. Lucie Miovská, Ph.D.,
Ing. Renata Včeláková, Ph.D.

Zadavatel:
Hlavní město Praha
Mariánské náměstí 2, 11 01, Praha 1
č. smlouvy: DIL/54/09/013330/2018


HRDLOŘEZY - MEZITRAŤOVÁ



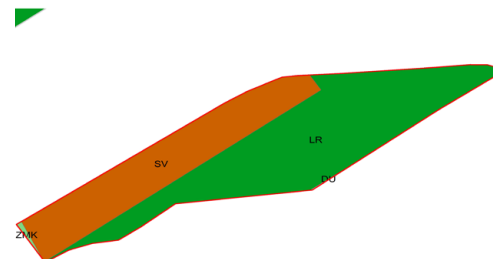
Katalogový list	62
Název ČZS	Zaměstnanců ČKD
Číslo ČZS	809014
Rozloha (ha)	0,52
Plochy v ÚP	LR, SV
MPP	882 Vinice Z13 popis lokality: - zastavitelná nestavební parkový les rekreační transformační plocha: - zahrádková osada
Stav 2018	funkční
Poznámka	MPP zachovává



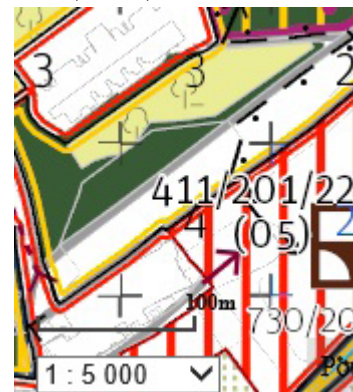
Vlastnické vztahy



Platný územní plán



Metropolitní plán



Zpracovatel:
Česká zemědělská univerzita v Praze
Kamýčká 129, 165 00, Praha 6-Suchbát

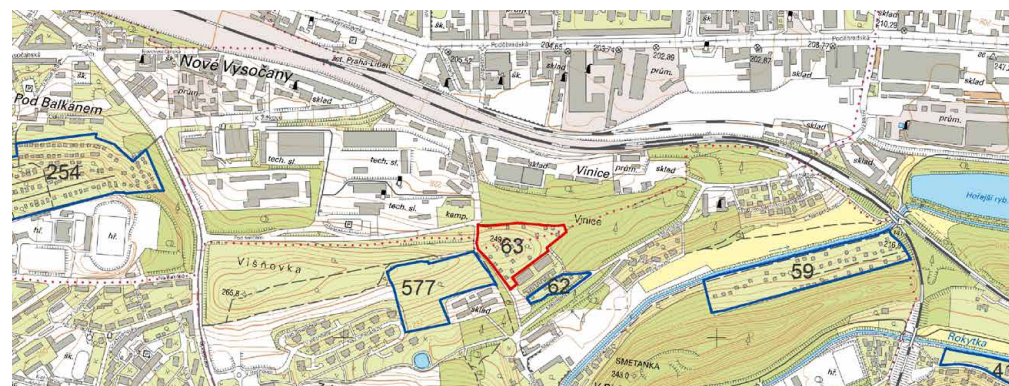
Zpracovatelský tým:
Ing. Jana Halamová, Ph.D.,
Ing. Lucie Hladíková,
Ing. Lucie Miovská, Ph.D.,
Ing. Renata Včeláková, Ph.D.

Zadavatel:
Hlavní město Praha
Mariánské náměstí 2, 11 01, Praha 1
č. smlouvy: DIL/54/09/013330/2018

HRDLOŘEZY - POD ŠANCEMI



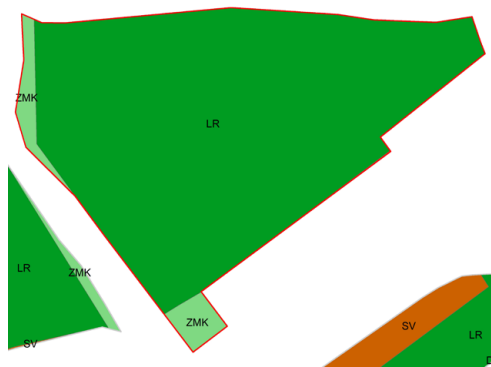
Katalogový list	63
Název ČZS	Zaměstnanců ČKD
Číslo ČZS	809014
Rozloha (ha)	2,32
Plochy v ÚP	LR, ZMK
MPP	882 Vinice Z13 popis lokality: - zastavitelná nestavební parkový les rekreační transformační plocha - zahrádková osada
Stav 2018	funkční
Poznámka	MPP zachovává



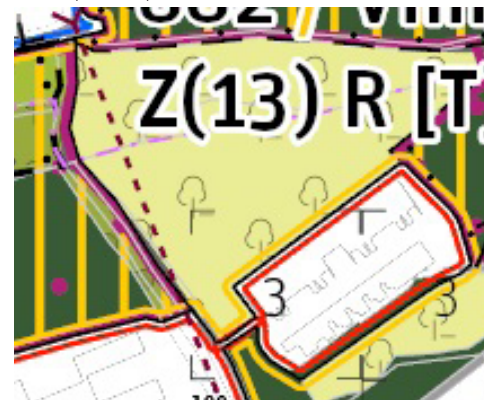
Vlastnické vztahy



Platný územní plán



Metropolitní plán



Zpracovatel:
Česká zemědělská univerzita v Praze
Kamýčká 129, 165 00, Praha 6-Suchbát

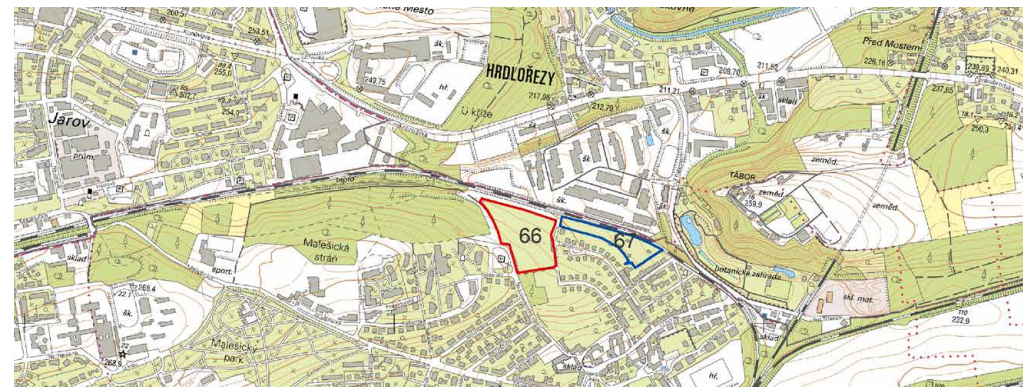
Zpracovatelský tým:
Ing. Jana Halamová, Ph.D.,
Ing. Lucie Hladíková,
Ing. Lucie Miovská, Ph.D.,
Ing. Renata Včeláková, Ph.D.

Zadavatel:
Hlavní město Praha
Mariánské náměstí 2, 11 01, Praha 1
č. smlouvy: DIL/54/09/013330/2018

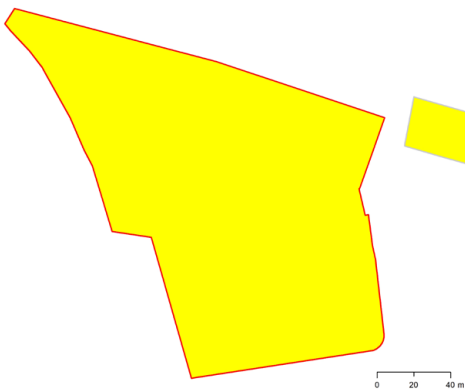
MALEŠICE - KAŇOVKA



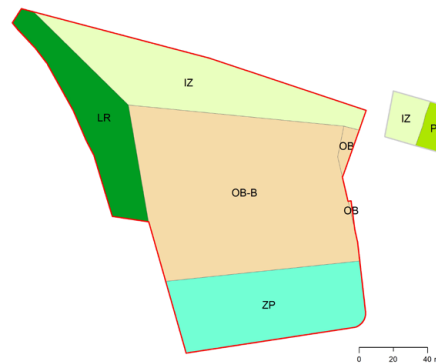
Katalogový list	66
Název ČZS	Malešice U Kapličky
Číslo ČZS	810007
Rozloha (ha)	2,31
Plochy v ÚP	IZ, LR, OB-B, ZP
MPP	880 Malešická stráž Z13 popis lokality: - zastavitelná nestavební parkový les rekreační transformační plocha: - zahrádková osada
Stav 2018	funkční
Poznámka	MPP zachovává



Vlastnické vztahy



Platný územní plán



Metropolitní plán



Zpracovatel:
Česká zemědělská univerzita v Praze
Kamýčká 129, 165 00, Praha 6-Suchbát

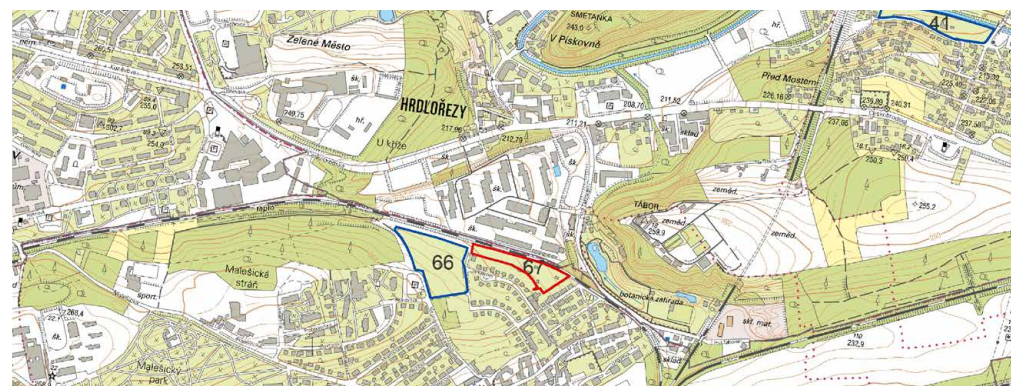
Zpracovatelský tým:
Ing. Jana Halamová, Ph.D.,
Ing. Lucie Hladíková,
Ing. Lucie Miovská, Ph.D.,
Ing. Renata Včeláková, Ph.D.

Zadavatel:
Hlavní město Praha
Mariánské náměstí 2, 11 01, Praha 1
č. smlouvy: DIL/54/09/013330/2018

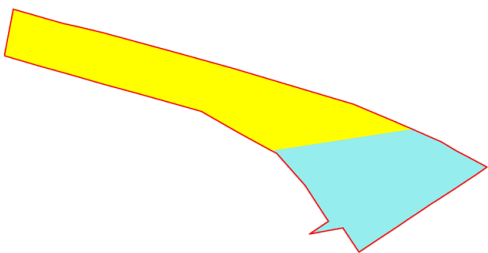
MALEŠICE - JANDEROVA



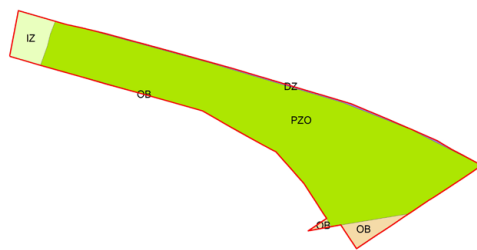
Katalogový list	67
Název ČZS	U Trati
Číslo ČZS	810020
Rozloha (ha)	1,09
Plochy v ÚP	IZ, OB, PZO
MPP	880 Malešická stráž Z13 popis lokality: - zastavitelná nestavební parkový les rekreační transformační plocha: - zahrádková osada
Stav 2018	funkční
Poznámka	MPP zachovává



Vlastnické vztahy



Platný územní plán



Metropolitní plán



Zpracovatel:
Česká zemědělská univerzita v Praze
Kamýčká 129, 165 00, Praha 6-Suchbát

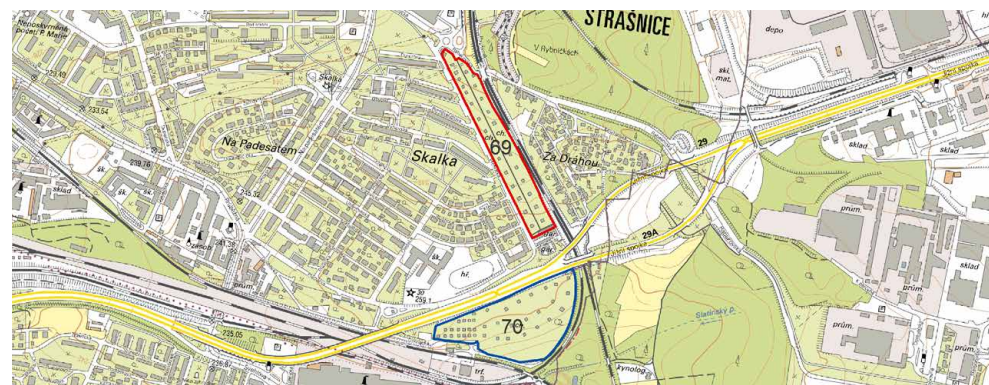
Zpracovatelský tým:
Ing. Jana Halamová, Ph.D.,
Ing. Lucie Hladíková,
Ing. Lucie Miovská, Ph.D.,
Ing. Renata Včeláková, Ph.D.

Zadavatel:
Hlavní město Praha
Mariánské náměstí 2, 11 01, Praha 1
č. smlouvy: DIL/54/09/013330/2018

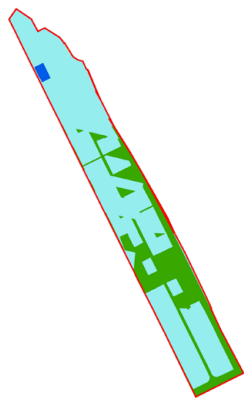
STRAŠNICE - PŘETLUCKÁ



Katalogový list	69
Název ČZS	Na Sklance
Číslo ČZS	810009
Rozloha (ha)	3,89
Plochy v ÚP	DZ, PZO
MPP	559 Sídliště Skalka Z07 popis lokality: -zastavitelná stavební modernistická obytná stabilizovaná plocha: - zahrádková osada
Stav 2018	funkční
Poznámka	MPP zachovává



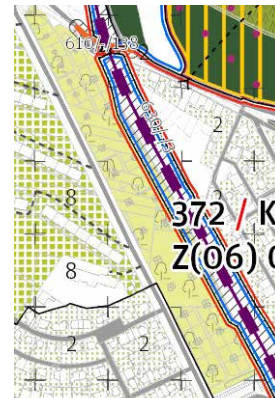
Vlastnické vztahy



Platný územní plán



Metropolitní plán



Zpracovatel:
Česká zemědělská univerzita v Praze
Kamýčká 129, 165 00, Praha 6-Suchbát

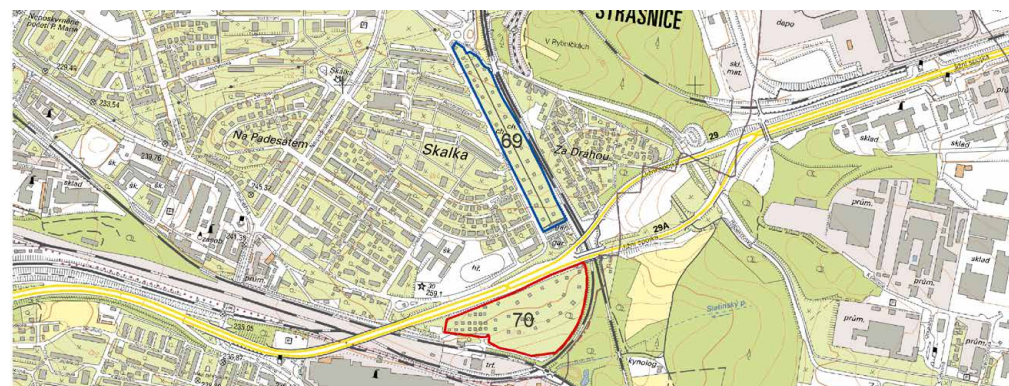
Zpracovatelský tým:
Ing. Jana Halamová, Ph.D.,
Ing. Lucie Hladíková,
Ing. Lucie Miovská, Ph.D.,
Ing. Renata Včeláková, Ph.D.

Zadavatel:
Hlavní město Praha
Mariánské náměstí 2, 11 01, Praha 1
č. smlouvy: DIL/54/09/013330/2018

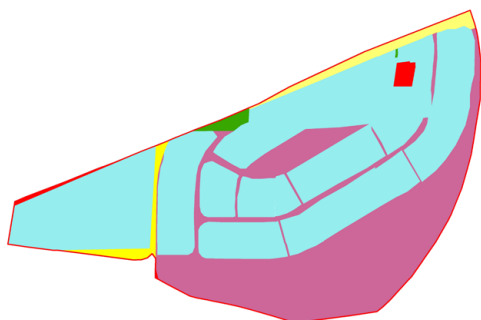
STRAŠNICE - U JIŽNÍ SPOJKY



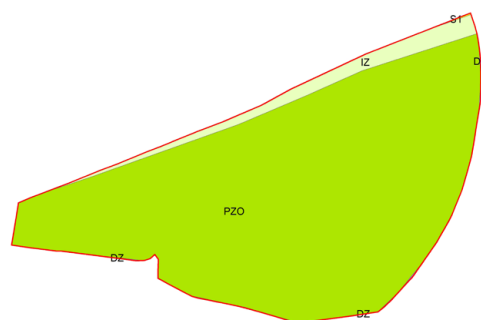
Katalogový list	70
Název ČZS	Na Skalce
Číslo ČZS	810009
Rozloha (ha)	5,81
Plochy v ÚP	IZ, PZO
MPP	818 Zahrádková osada Skalka Z11 popis lokality: - zastavitelná nestavební parkový areál rekreační stabilizovaná
Stav 2018	funkční
Poznámka	MPP zachovává



Vlastnické vztahy



Platný územní plán



Metropolitní plán

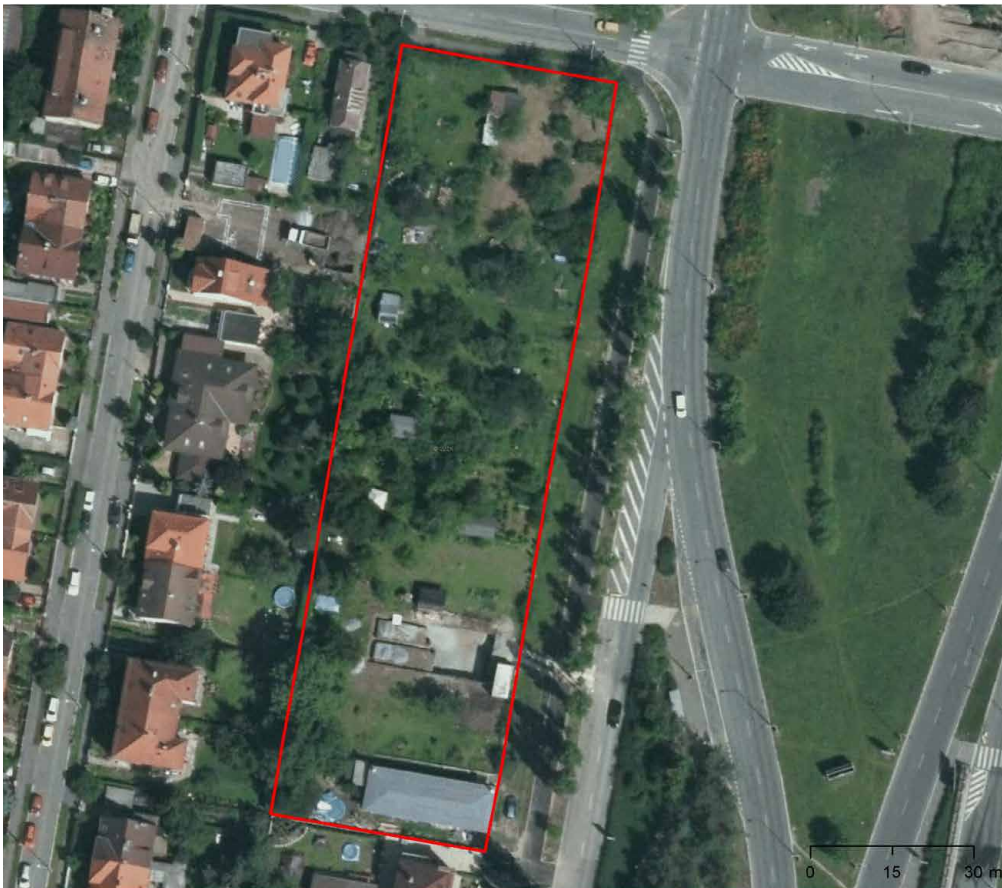


Zpracovatel:
Česká zemědělská univerzita v Praze
Kamýčká 129, 165 00, Praha 6-Suchbát

Zpracovatelský tým:
Ing. Jana Halamová, Ph.D.,
Ing. Lucie Hladíková,
Ing. Lucie Miovská, Ph.D.,
Ing. Renata Včeláková, Ph.D.

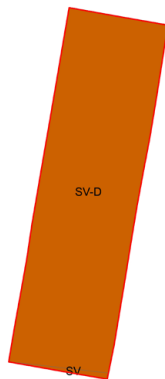
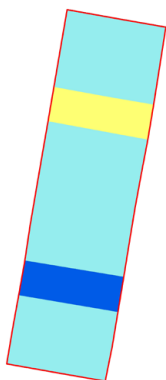
Zadavatel:
Hlavní město Praha
Mariánské náměstí 2, 11 01, Praha 1
č. smlouvy: DIL/54/09/013330/2018

HOSTIVAŘ - U BRANEK SEVER

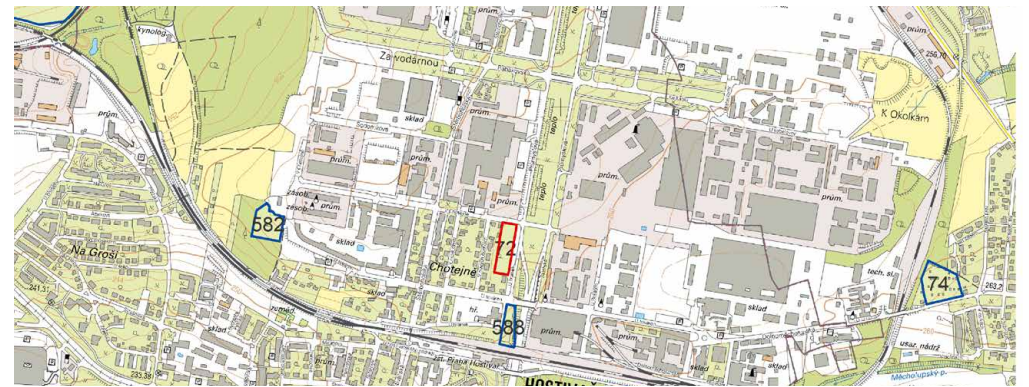


Vlastnické vztahy

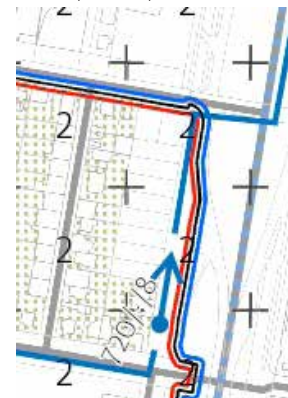
Platný územní plán



Katalogový list	72
Název ČZS	Hostivař
Číslo ČZS	810006
Rozloha (ha)	0,56
Plochy v ÚP	SV-D
MPP	373 Nová Hostivař Z06 popis lokality: - zastavitelná stabilní zahradní město obytná stabilizovaná
Stav 2018	funkční
Poznámka	MPP navrhuje jiné využití



Metropolitní plán



Zpracovatel:
Česká zemědělská univerzita v Praze
Kamýčká 129, 165 00, Praha 6-Suchbát

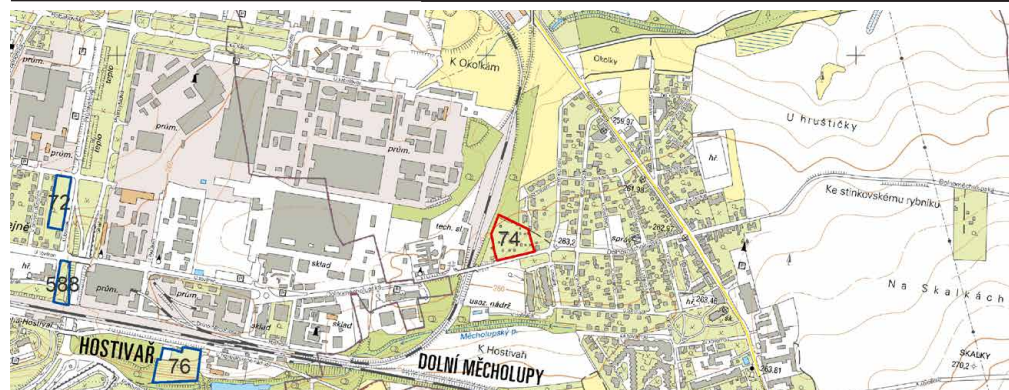
Zpracovatelský tým:
Ing. Jana Halamová, Ph.D.,
Ing. Lucie Hladíková,
Ing. Lucie Miovská, Ph.D.,
Ing. Renata Včeláková, Ph.D.

Zadavatel:
Hlavní město Praha
Mariánské náměstí 2, 11 01, Praha 1
č. smlouvy: DIL/54/09/013330/2018

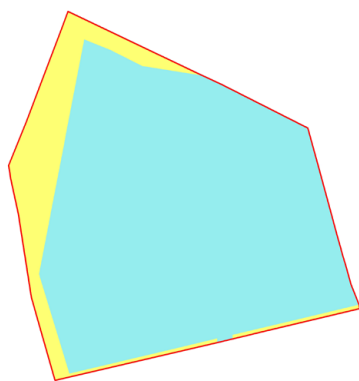
DOLNÍ MĚCHOLUPY - NAD VOKOLKY



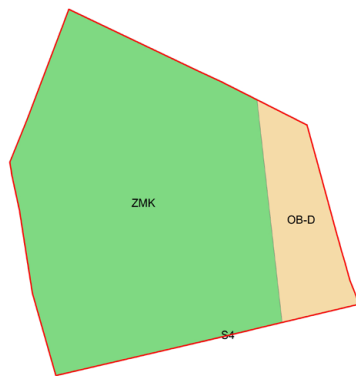
Katalogový list	74
Název ČZS	Dolní Měcholupy
Číslo ČZS	810018
Rozloha (ha)	0,94
Plochy v ÚP	OB-D, ZMK
MPP	282 Dolní Měcholupy Z05 popis lokality: - zastavitelná stavební vesnická obytná stabilizovaná plocha: - zahrádková osada
Stav 2018	funkční
Poznámka	MPP zachovává v menším rozsahu



Vlastnické vztahy



Platný územní plán



Metropolitní plán



Zpracovatel:
Česká zemědělská univerzita v Praze
Kamýčká 129, 165 00, Praha 6-Suchbát

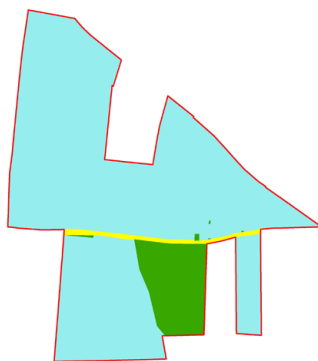
Zpracovatelský tým:
Ing. Jana Halamová, Ph.D.,
Ing. Lucie Hladíková,
Ing. Lucie Miovská, Ph.D.,
Ing. Renata Včeláková, Ph.D.

Zadavatel:
Hlavní město Praha
Mariánské náměstí 2, 11 01, Praha 1
č. smlouvy: DIL/54/09/013330/2018

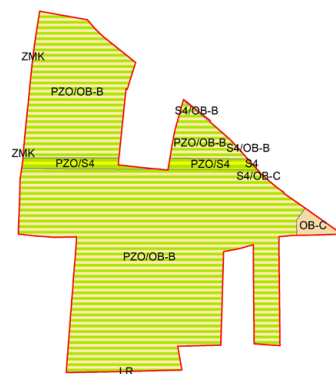
DUBEČ - V KŘÍŽKÁCH



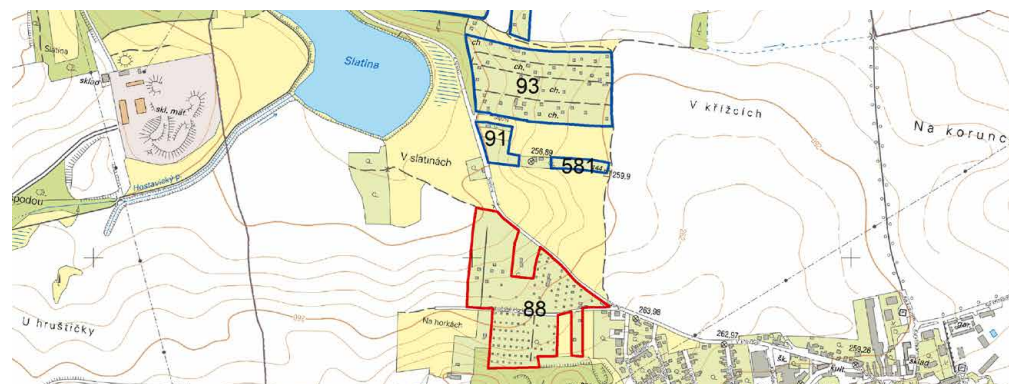
Vlastnické vztahy



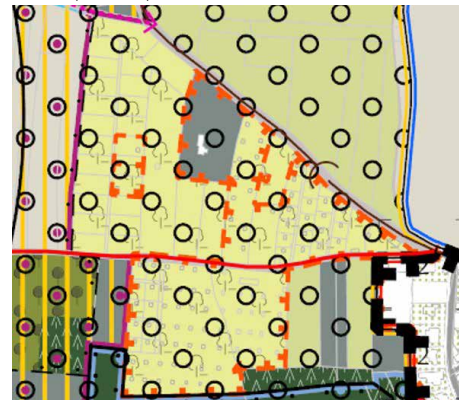
Platný územní plán



Katalogový list	88
Název ČZS	Dubečské horky
Číslo ČZS	810004
Rozloha (ha)	7,99
Plochy v ÚP	OB-C, PZO/OB-B, PZO/S4
MPP	944 Dolní Počernice- Horní Měcholupy popis lokality: - nezastavitelná zemědělská krajina v rovině rekreační stabilizovaná plocha: - zahrádková osada
Stav 2018	funkční
Poznámka	MPP zachovává v menším rozsahu



Metropolitní plán



Zpracovatel:
Česká zemědělská univerzita v Praze
Kamýčká 129, 165 00, Praha 6-Suchbát


Zpracovatelský tým:
Ing. Jana Halamová, Ph.D.,
Ing. Lucie Hladíková,
Ing. Lucie Miovská, Ph.D.,
Ing. Renata Včeláková, Ph.D.

Zadavatel:
Hlavní město Praha
Mariánské náměstí 2, 11 01, Praha 1
č. smlouvy: DIL/54/09/013330/2018

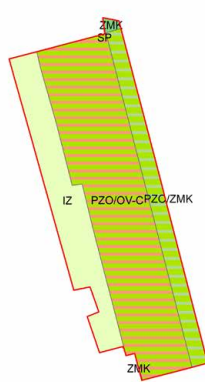
KYJE - NEDOKONČENÁ SEVER



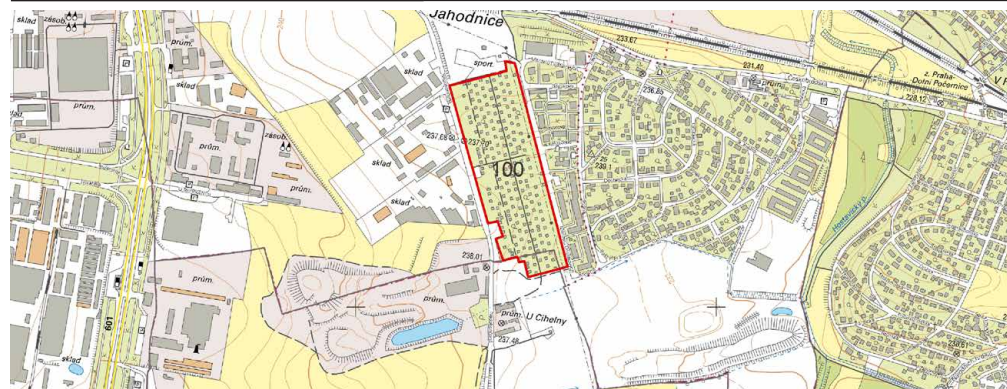
Vlastnické vztahy



Platný územní plán



Katalogový list	100
Název ČZS	Kyje Jahodnice II., Jahodnice III.
Číslo ČZS	809040, 809405
Rozloha (ha)	10,02
Plochy v ÚP	IZ, PZO/OV-C,PZO/ZMK, ZMK
MPP	142 Jahodnice Z04 popis lokality: - zastavitelná stavební heterogenní obytná stabilizovaná plocha: - zahrádková osada zastavitelná rozvojová plocha s rekreačním využitím
Stav 2018	funkční
Poznámka	MPP zachovává



Metropolitní plán

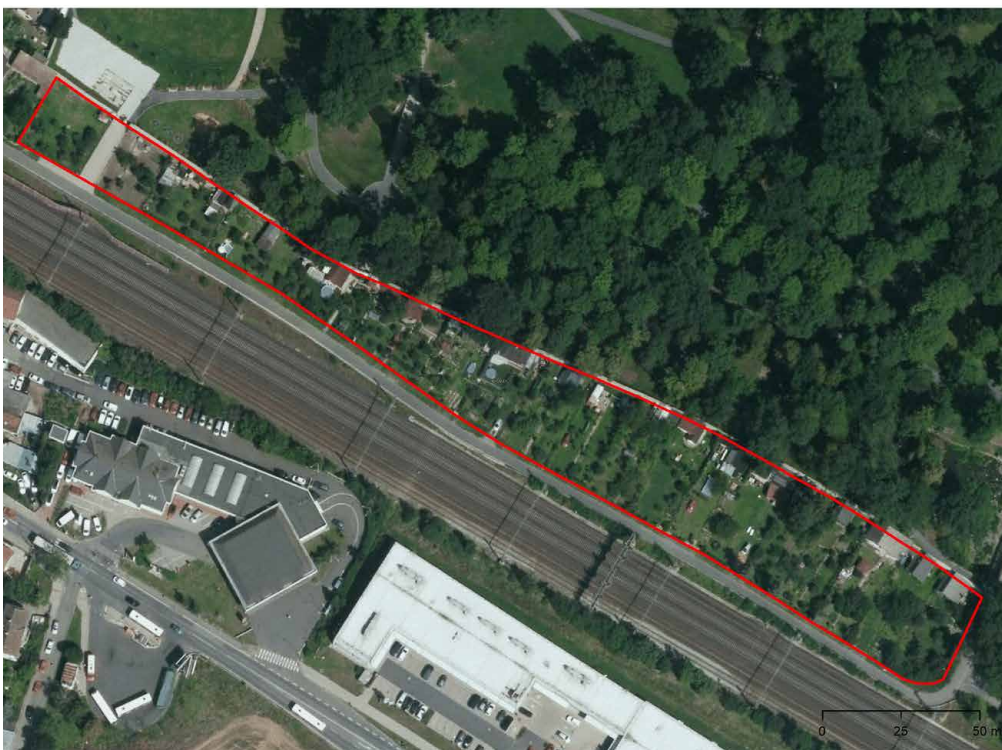


Zpracovatel:
Česká zemědělská univerzita v Praze
Kamýčká 129, 165 00, Praha 6-Suchbát

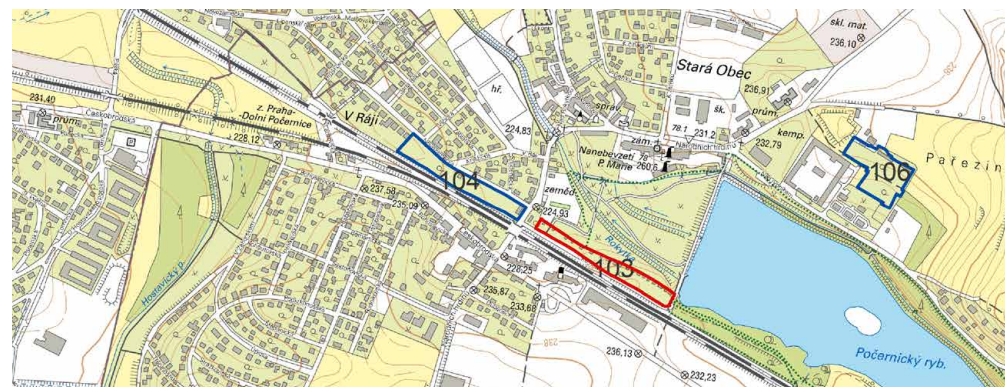
Zpracovatelský tým:
Ing. Jana Halamová, Ph.D.,
Ing. Lucie Hladíková,
Ing. Lucie Miovská, Ph.D.,
Ing. Renata Včeláková, Ph.D.

Zadavatel:
Hlavní město Praha
Mariánské náměstí 2, 11 01, Praha 1
č. smlouvy: DIL/54/09/013330/2018


DOLNÍ POČERNICE - U ZÁMECKÉHO PARKU



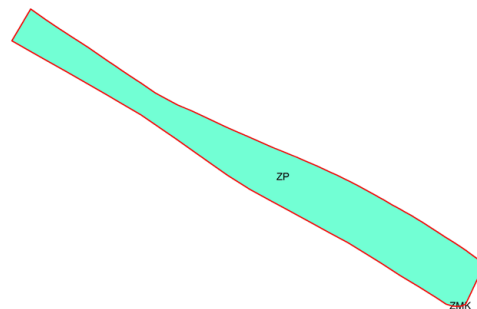
Katalogový list	103
Název ČZS	803007
Číslo ČZS	Č. 101 Dolní Počernice
Rozloha (ha)	0,95
Plochy v ÚP	ZP
MPP	225 Dolní Počernice Z05 popis lokality: - zastavitelná stavební vesnická obytná stabilizovaná plocha: - zahrádková osada
Stav 2018	funkční
Poznámka	MPP zachovává



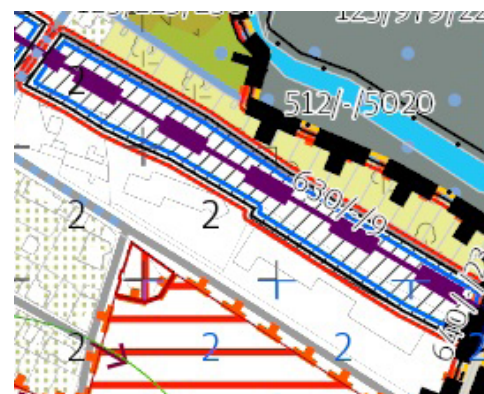
Vlastnické vztahy



Platný územní plán



Metropolitní plán



Zpracovatel:
Česká zemědělská univerzita v Praze
Kamýčká 129, 165 00, Praha 6-Suchbát

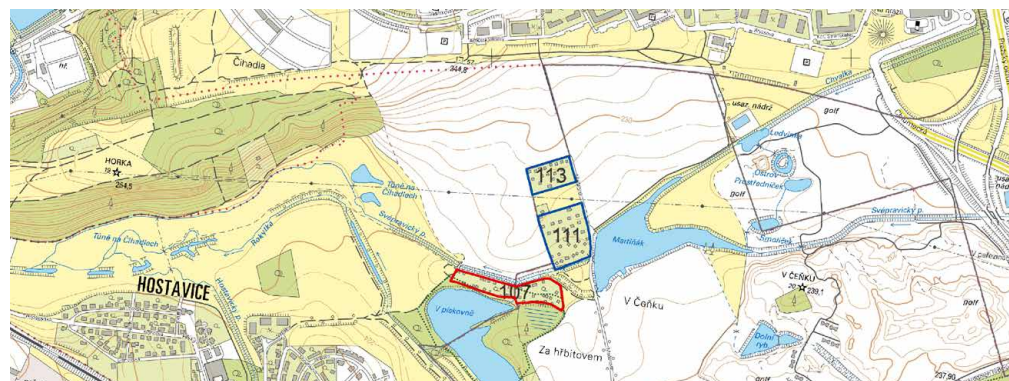
Zpracovatelský tým:
Ing. Jana Halamová, Ph.D.,
Ing. Lucie Hladíková,
Ing. Lucie Miovská, Ph.D.,
Ing. Renata Včeláková, Ph.D.

Zadavatel:
Hlavní město Praha
Mariánské náměstí 2, 11 01, Praha 1
č. smlouvy: DIL/54/09/013330/2018

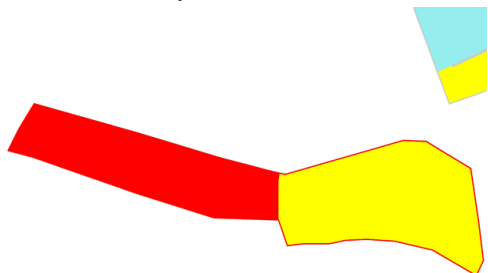
DOLNÍ POČERNICE - U SVĚPRAVICKÉHO POTOKA



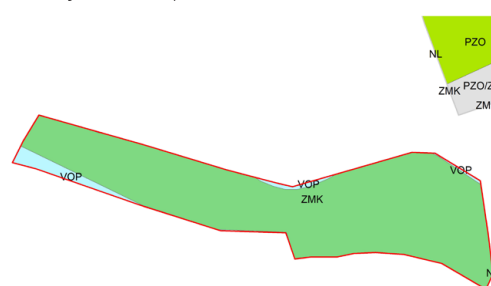
Katalogový list	107
Název ČZS	809032
Číslo ČZS	Dolní Počernice
Rozloha (ha)	1,44
Plochy v ÚP	VOP, ZMK
MPP	901 Kyje Horní Počernice N15 popis lokality: - nezastavitelná lesozemědělská krajina rekreační stabilizovaná plocha: - zahrádková osada
Stav 2018	funkční
Poznámka	MPP zachovává



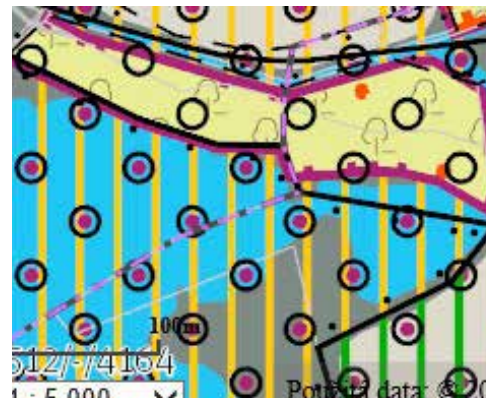
Vlastnické vztahy



Platný územní plán



Metropolitní plán



Zpracovatel:
Česká zemědělská univerzita v Praze
Kamýčká 129, 165 00, Praha 6-Suchbát

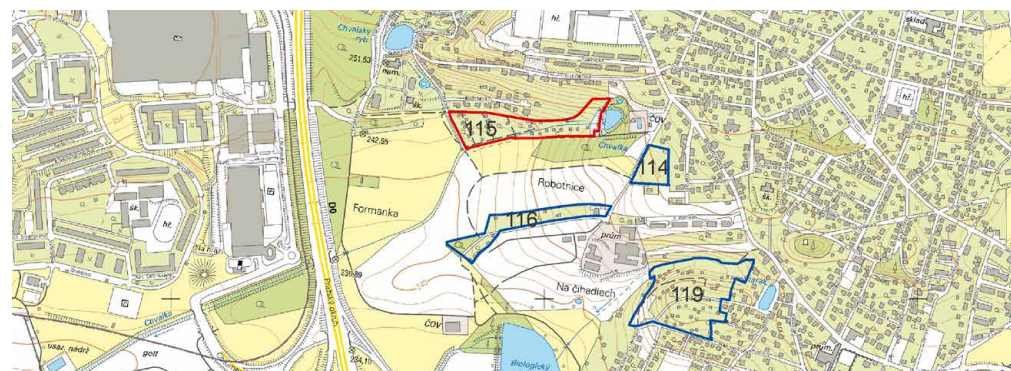
Zpracovatelský tým:
Ing. Jana Halamová, Ph.D.,
Ing. Lucie Hladíková,
Ing. Lucie Miovská, Ph.D.,
Ing. Renata Včeláková, Ph.D.

Zadavatel:
Hlavní město Praha
Mariánské náměstí 2, 11 01, Praha 1
č. smlouvy: DIL/54/09/013330/2018

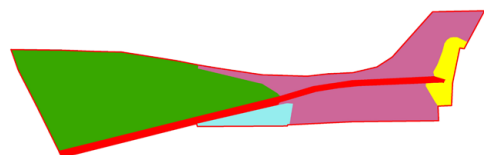
HORNÍ POČERNICE - CHVALY



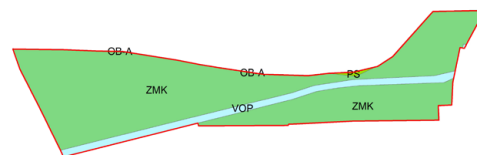
Katalogový list	115
Název ČZS	Chvalka
Číslo ČZS	809047
Rozloha (ha)	2,59
Plochy v ÚP	PS, VOP, ZMK
MPP	901 Kyje Horní Počernice N15 popis lokality: - nezastavitelná lesozemědělská krajina rekreační stabilizovaná plocha: - zahrádková osada
Stav 2018	funkční
Poznámka	MPP zachovává



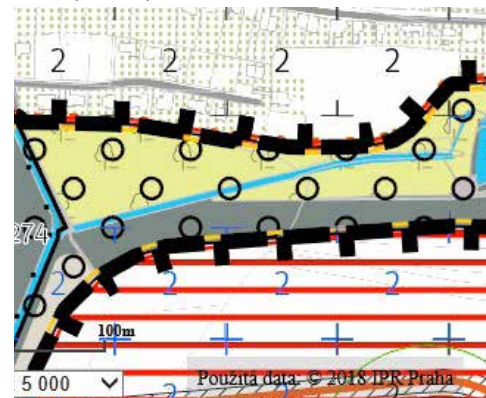
Vlastnické vztahy



Platný územní plán



Metropolitní plán



Zpracovatel:
Česká zemědělská univerzita v Praze
Kamýčká 129, 165 00, Praha 6-Suchbát

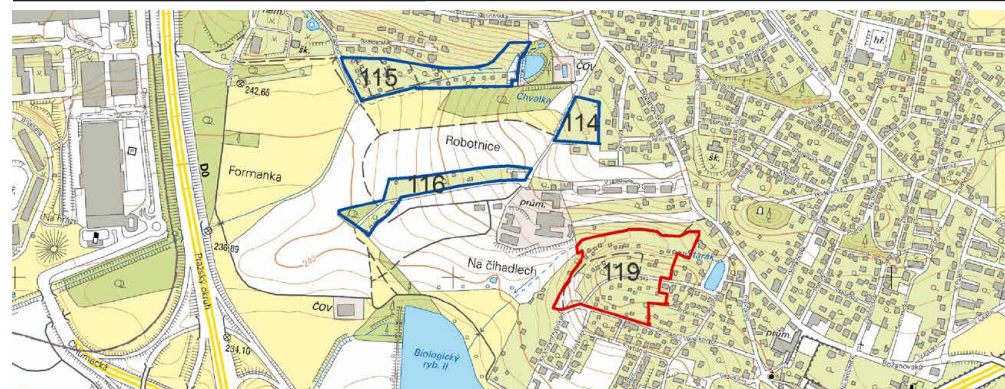
Zpracovatelský tým:
Ing. Jana Halamová, Ph.D.,
Ing. Lucie Hladíková,
Ing. Lucie Miovská, Ph.D.,
Ing. Renata Včeláková, Ph.D.

Zadavatel:
Hlavní město Praha
Mariánské náměstí 2, 11 01, Praha 1
č. smlouvy: DIL/54/09/013330/2018

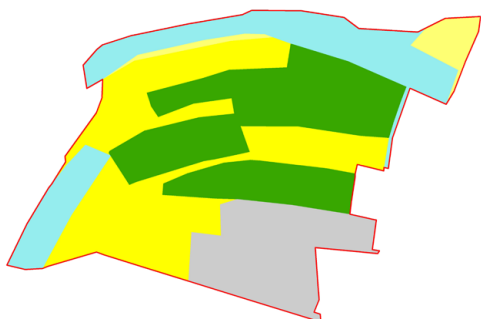
HORNÍ POČERNICE - BOŽANOVSKÁ



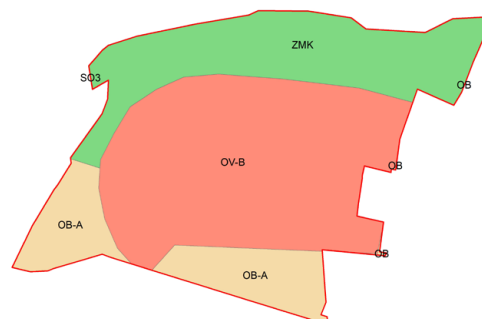
Katalogový list	119
Název ČZS	Horní Počernice
Číslo ČZS	809033
Rozloha (ha)	4,25
Plochy v ÚP	OB-A, OB-B, ZMK
MPP	901_226 Kyje Horní Počernice_Svépravic N15_Z05 popis lokality: - nezastavitelná lesozemědělská krajina rekreační stabilizovaná_zastavitelná stabilizovaná plocha: - zahrádková osada_zastavitelná transformační plocha s obytným využitím
Stav 2018	funkční
Poznámka	MPP zachovává v menším rozsahu



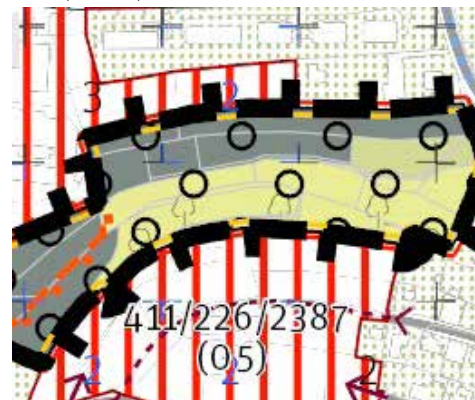
Vlastnické vztahy



Platný územní plán



Metropolitní plán



Zpracovatel:
Česká zemědělská univerzita v Praze
Kamýčká 129, 165 00, Praha 6-Suchbát

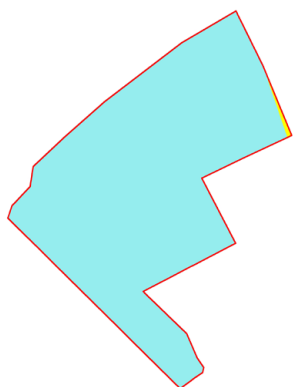
Zpracovatelský tým:
Ing. Jana Halamová, Ph.D.,
Ing. Lucie Hladíková,
Ing. Lucie Miovská, Ph.D.,
Ing. Renata Včeláková, Ph.D.

Zadavatel:
Hlavní město Praha
Mariánské náměstí 2, 11 01, Praha 1
č. smlouvy: DIL/54/09/013330/2018

BENICE - TICHONICKÁ



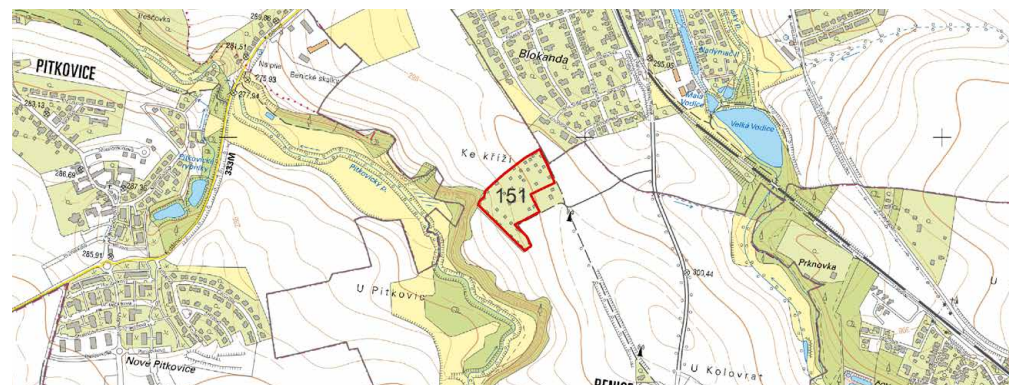
Vlastnické vztahy



Platný územní plán



Katalogový list	151
Název ČZS	Dolní Voda, Uhříněves
Číslo ČZS	810010, 810021
Rozloha (ha)	2,71
Plochy v ÚP	PS, PZO, ZMK
MPP	952 Pitkovický potok a Říčanka u Benic N18 popis lokality: - nezastavitelná krajina úzkých zaříznutých údolí v plošině přírodní stabilizovaná plocha: - zahrádková osada
Stav 2018	funkční
Poznámka	MPP zachovává



Metropolitní plán



Zpracovatel:
Česká zemědělská univerzita v Praze
Kamýčká 129, 165 00, Praha 6-Suchbát

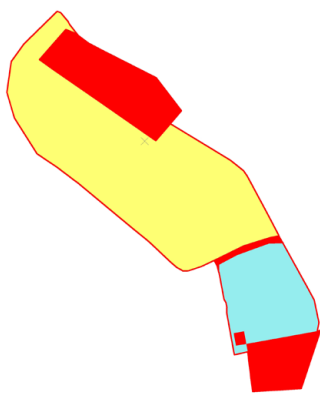
Zpracovatelský tým:
Ing. Jana Halamová, Ph.D.,
Ing. Lucie Hladíková,
Ing. Lucie Miovská, Ph.D.,
Ing. Renata Včeláková, Ph.D.

Zadavatel:
Hlavní město Praha
Mariánské náměstí 2, 11 01, Praha 1
č. smlouvy: DIL/54/09/013330/2018

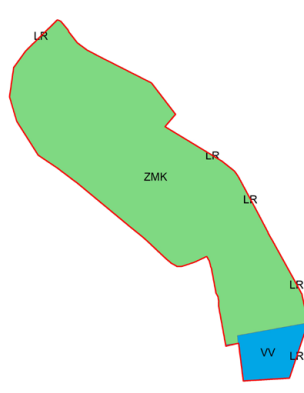
UHŘÍNĚVES - V POTOKÁCH



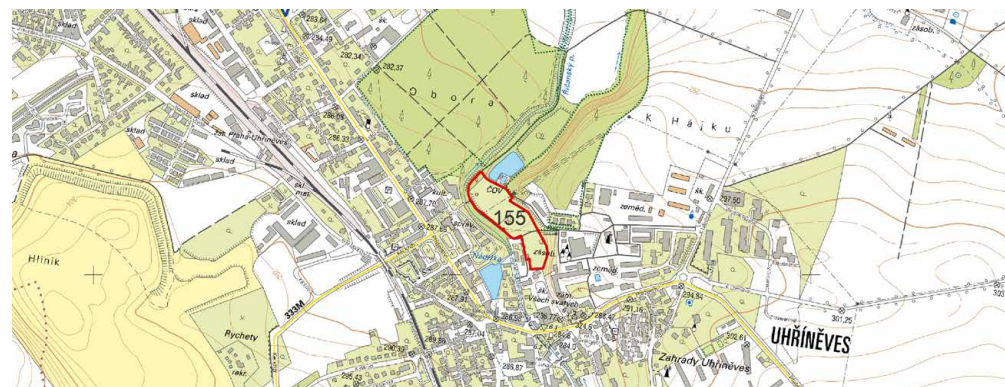
Vlastnické vztahy



Platný územní plán



Katalogový list	155
Název ČZS	Uhřetěves
Číslo ČZS	810021
Rozloha (ha)	2,23
Plochy v ÚP	VV, ZMK
MPP	956 Říčanka u Dubče popis lokality: - nezastavitelná krajina úzkých zaříznutých údolí v plošině přírodní stabilizovaná plocha: - zahrádková osada
Stav 2018	funkční
Poznámka	MPP zachovává



Metropolitní plán



Zpracovatel:
Česká zemědělská univerzita v Praze
Kamýčká 129, 165 00, Praha 6-Suchbát

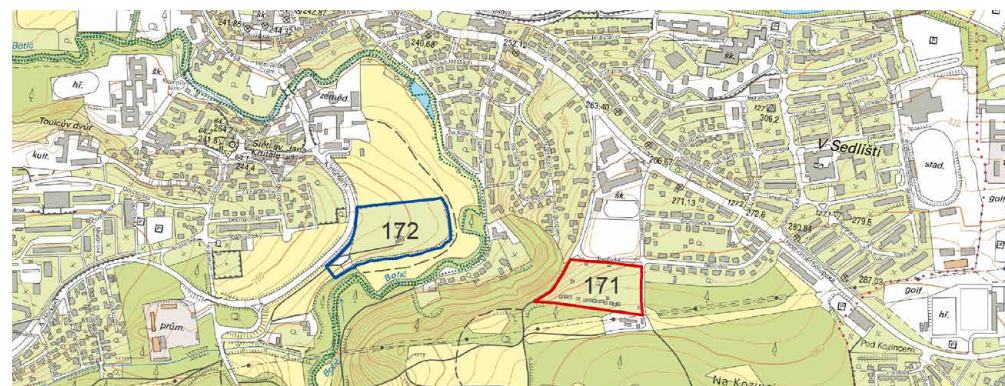
Zpracovatelský tým:
Ing. Jana Halamová, Ph.D.,
Ing. Lucie Hladíková,
Ing. Lucie Miovská, Ph.D.,
Ing. Renata Včeláková, Ph.D.

Zadavatel:
Hlavní město Praha
Mariánské náměstí 2, 11 01, Praha 1
č. smlouvy: DIL/54/09/013330/2018

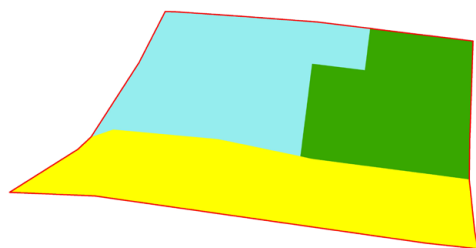
HOSTIVAŘ - ŘEPČICKÁ



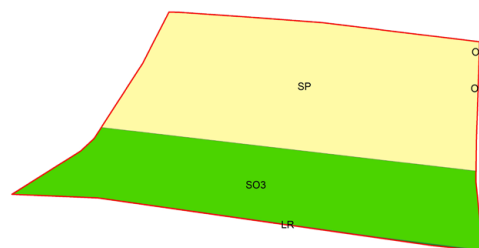
Katalogový list	171
Název ČZS	U Lesoparku
Číslo ČZS	810023
Rozloha (ha)	2,34
Plochy v ÚP	SO3, SP
MPP	978 Hostivař. lesopark_Nová Hostivař N19_Z06 popis lokality: - nezastavitelná krajina výrazných údolí rekreační stabilizovaná_zastavitelná stabilizovaná plocha: - zahrádková osada_zastavitelná transformační plocha s rekreačním využitím
Stav 2018	funkční
Poznámka	MPP zachovává v menším rozsahu



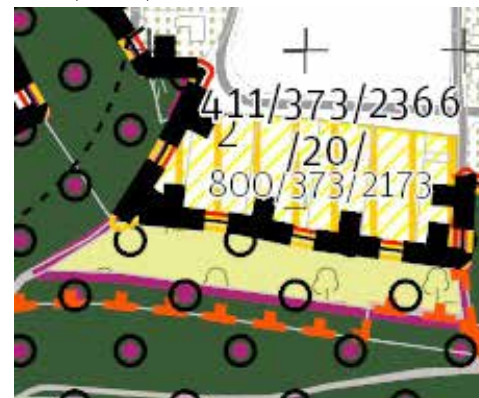
Vlastnické vztahy



Platný územní plán



Metropolitní plán



Zpracovatel:
Česká zemědělská univerzita v Praze
Kamýčká 129, 165 00, Praha 6-Suchbát

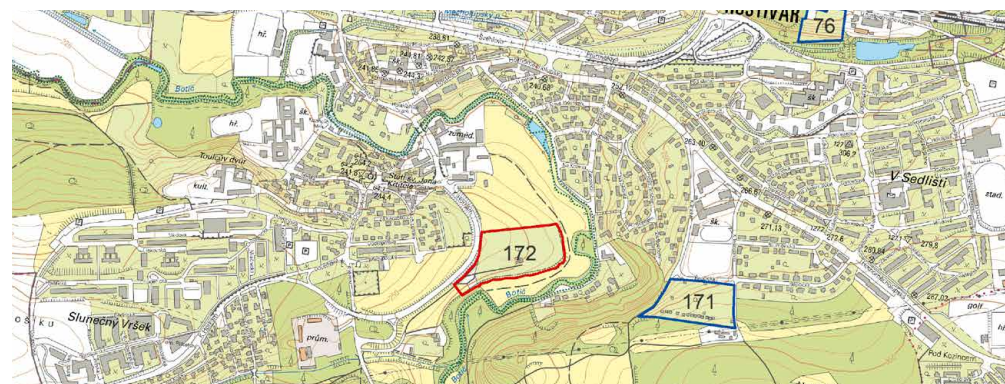
Zpracovatelský tým:
Ing. Jana Halamová, Ph.D.,
Ing. Lucie Hladíková,
Ing. Lucie Miovská, Ph.D.,
Ing. Renata Včeláková, Ph.D.

Zadavatel:
Hlavní město Praha
Mariánské náměstí 2, 11 01, Praha 1
č. smlouvy: DIL/54/09/013330/2018

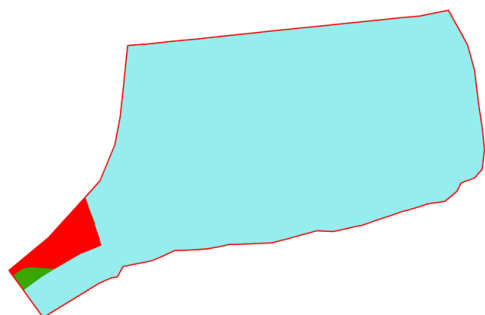
HOSTIVAŘ - K HORKÁM



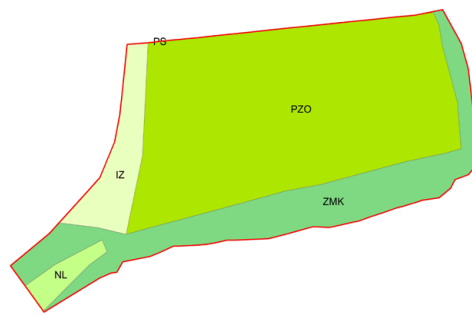
Katalogový list	172
Název ČZS	Hostivař U Botiče
Číslo ČZS	810001
Rozloha (ha)	3,26
Plochy v ÚP	IZ, NL, PZO, ZMK
MPP	224 Stará Hostivař Z05 popis lokality: - zastavitelná stavební vesnická stabilizovaná plocha - zahrádková osada
Stav 2018	funkční
Poznámka	MPP zachovává v menším rozsahu



Vlastnické vztahy



Platný územní plán



Metropolitní plán



Zpracovatel:
Česká zemědělská univerzita v Praze
Kamýčká 129, 165 00, Praha 6-Suchbát

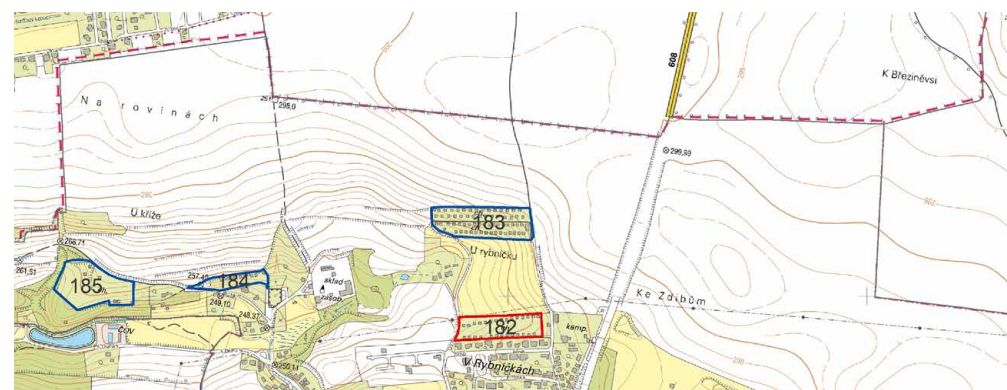
Zpracovatelský tým:
Ing. Jana Halamová, Ph.D.,
Ing. Lucie Hladíková,
Ing. Lucie Miovská, Ph.D.,
Ing. Renata Včeláková, Ph.D.

Zadavatel:
Hlavní město Praha
Mariánské náměstí 2, 11 01, Praha 1
č. smlouvy: DIL/54/09/013330/2018

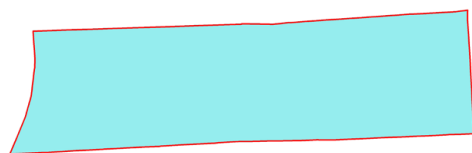
DOLNÍ CHABRY - NA ŠUBĚ



Katalogový list	182
Název ČZS	ČKD Dukla
Číslo ČZS	808022
Rozloha (ha)	1,84
Plochy v ÚP	PZO
MPP	239 Dolní Chabry Z05 popis lokality: - zastavitelná stavební vesnická obytná stabilizovaná plocha: - zahrádková osada
Stav 2018	funkční
Poznámka	MPP zachovává



Vlastnické vztahy



Platný územní plán



Metropolitní plán

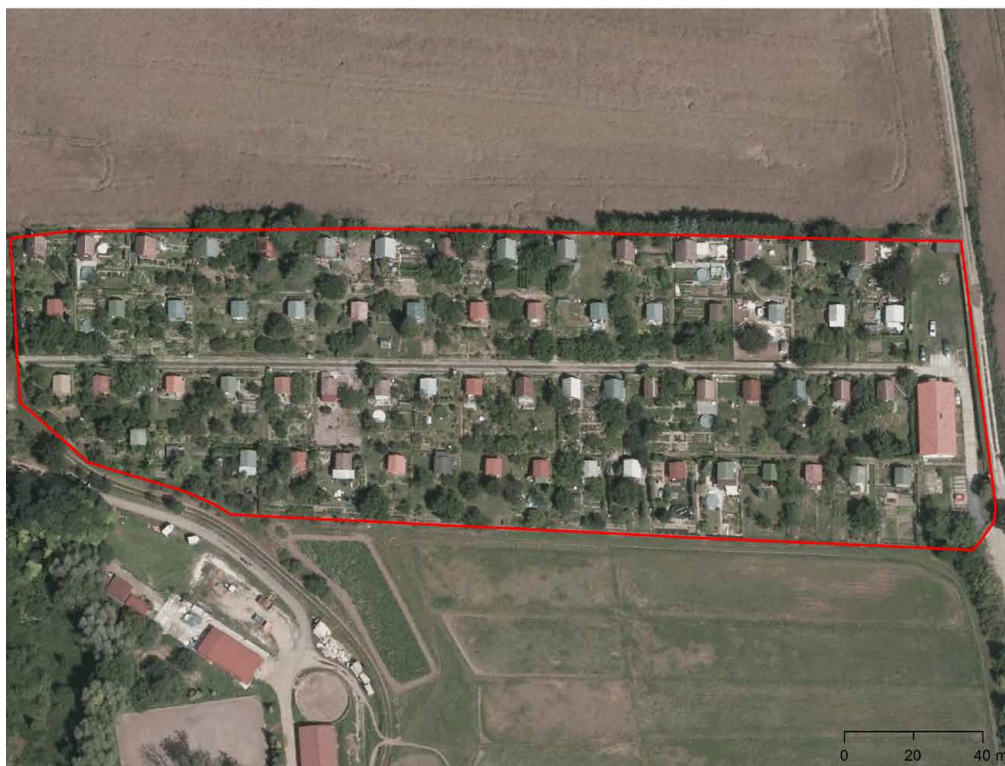


Zpracovatel:
Česká zemědělská univerzita v Praze
Kamýčká 129, 165 00, Praha 6-Suchbát

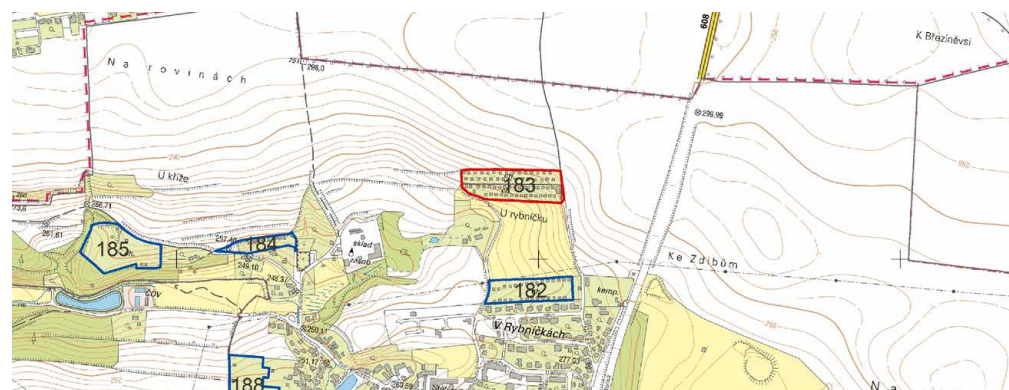
Zpracovatelský tým:
Ing. Jana Halamová, Ph.D.,
Ing. Lucie Hladíková,
Ing. Lucie Miovská, Ph.D.,
Ing. Renata Včeláková, Ph.D.

Zadavatel:
Hlavní město Praha
Mariánské náměstí 2, 11 01, Praha 1
č. smlouvy: DIL/54/09/013330/2018

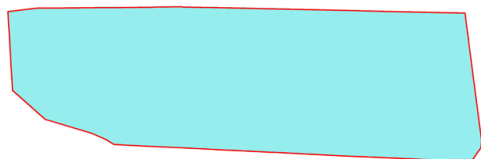
DOLNÍ CHABRY - V POLÍCH



Katalogový list	183
Název ČZS	Draháň
Číslo ČZS	808014
Rozloha (ha)	2,28
Plochy v ÚP	OP, PZO
MPP	903 Draháň Dolní Chabry N15 popis lokality: - nezastavitelná lesozemědělská krajina produkční stabilizovaná plocha: - zahrádková osada
Stav 2018	funkční
Poznámka	MPP zachovává




Vlastnické vztahy



Platný územní plán



Metropolitní plán



Zpracovatel:
Česká zemědělská univerzita v Praze
Kamýčká 129, 165 00, Praha 6-Suchbát

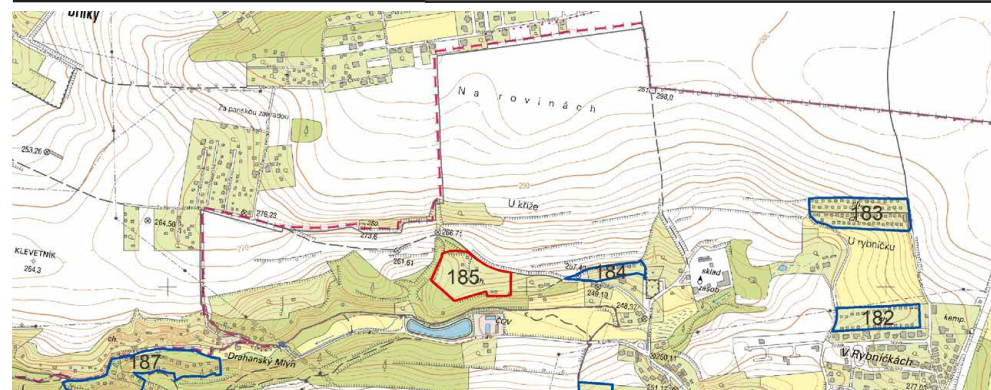
Zpracovatelský tým:
Ing. Jana Halamová, Ph.D.,
Ing. Lucie Hladíková,
Ing. Lucie Miovská, Ph.D.,
Ing. Renata Včeláková, Ph.D.

Zadavatel:
Hlavní město Praha
Mariánské náměstí 2, 11 01, Praha 1
č. smlouvy: DIL/54/09/013330/2018

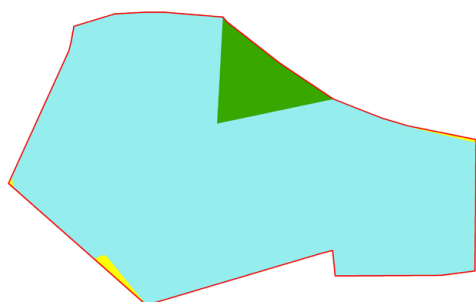
DOLNÍ CHABRY - K BRANKÁM ZÁPAD



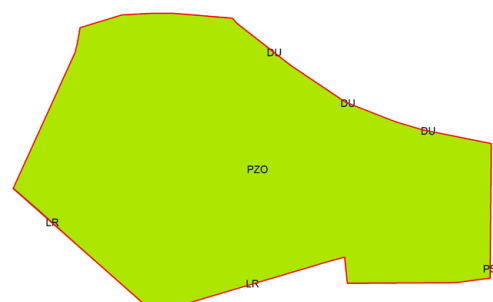
Katalogový list	185
Název ČZS	Spokojenost 2
Číslo ČZS	808028
Rozloha (ha)	2,06
Plochy v ÚP	PZO
MPP	903 Draháň Dolní Chabry N15 popis lokality: - nezastavitelná lesozemědělská krajina produkční stabilizovaná plocha: - zahrádková osada_městský okruh návrh
Stav 2018	funkční
Poznámka	MPP zachovává v menším rozsahu



Vlastnické vztahy



Platný územní plán



Metropolitní plán

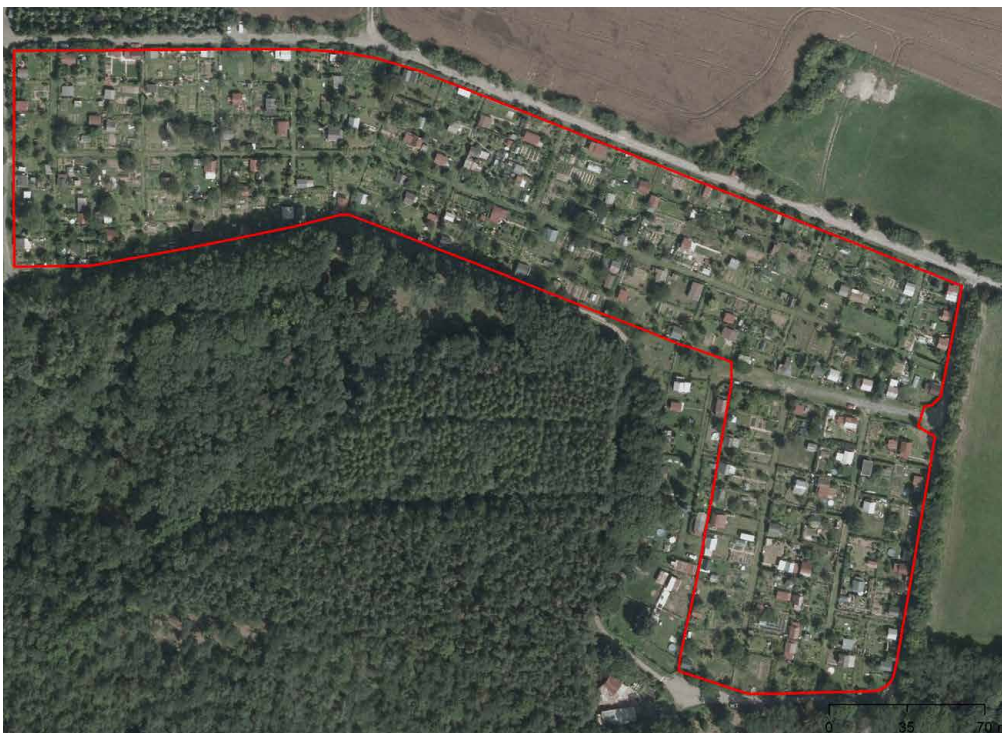


Zpracovatel:
Česká zemědělská univerzita v Praze
Kamýčká 129, 165 00, Praha 6-Suchbát

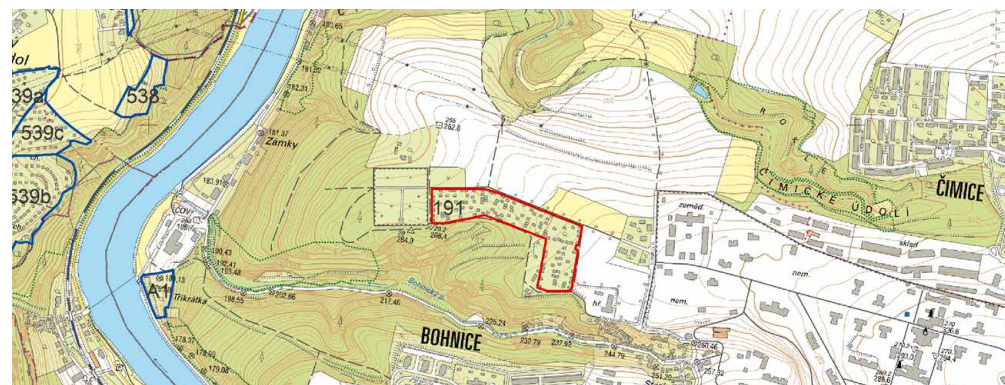
Zpracovatelský tým:
Ing. Jana Halamová, Ph.D.,
Ing. Lucie Hladíková,
Ing. Lucie Miovská, Ph.D.,
Ing. Renata Včeláková, Ph.D.

Zadavatel:
Hlavní město Praha
Mariánské náměstí 2, 11 01, Praha 1
č. smlouvy: DIL/54/09/013330/2018

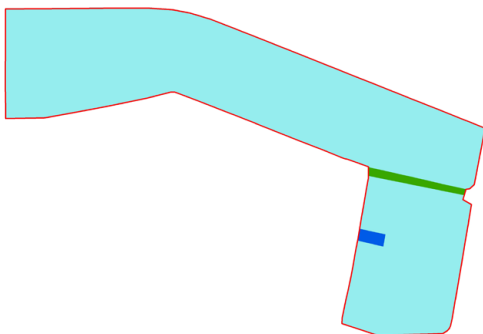
BOHNICE - U HŘBITOVA




Katalogový list	191
Název ČZS	Bohnice
Číslo ČZS	808003
Rozloha (ha)	4,62
Plochy v ÚP	PZO
MPP	904 Bohnice Čimice N15 popis lokality: - nezastavitelná lesozemědělská krajina rekreační stabilizovaná plocha: - zahrádková osada
Stav 2018	funkční
Poznámka	MPP zachovává



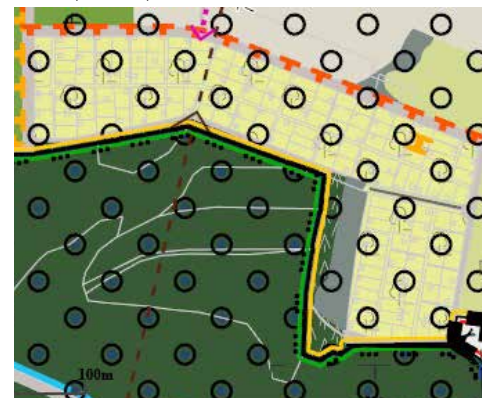
Vlastnické vztahy



Platný územní plán



Metropolitní plán



Zpracovatel:
Česká zemědělská univerzita v Praze
Kamýčká 129, 165 00, Praha 6-Suchbát

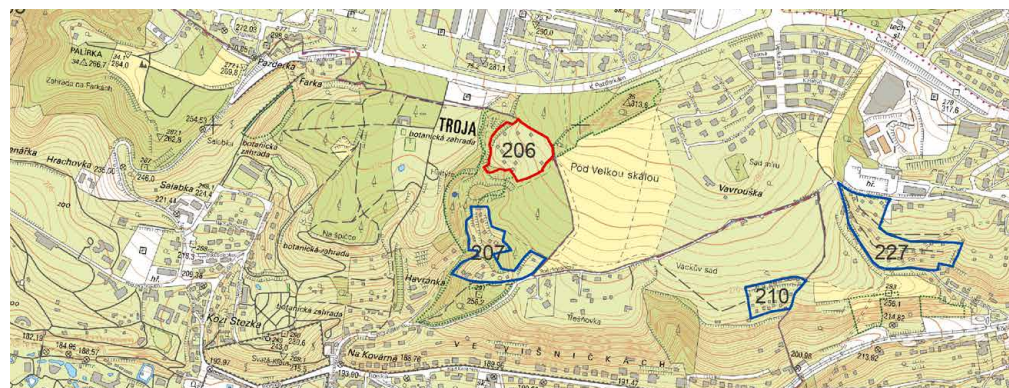
Zpracovatelský tým:
Ing. Jana Halamová, Ph.D.,
Ing. Lucie Hladíková,
Ing. Lucie Miovská, Ph.D.,
Ing. Renata Včeláková, Ph.D.

Zadavatel:
Hlavní město Praha
Mariánské náměstí 2, 11 01, Praha 1
č. smlouvy: DIL/54/09/013330/2018


TROJA -K PAZDERKÁM



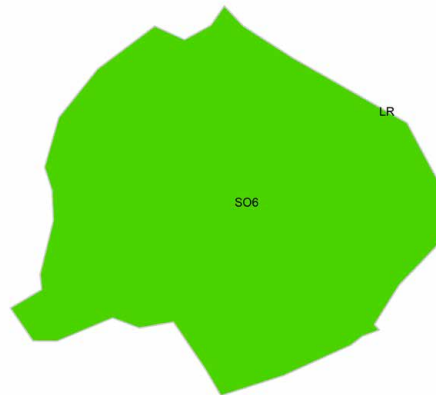
Katalogový list	206
Název ČZS	Pod Velkou Skálou
Číslo ČZS	807007
Rozloha (ha)	2,01
Plochy v ÚP	SO6
MPP	858 Trojská pláň Z12 popis lokality: -zastavitelná parkové prostranství transformační rekreační plocha: - zahrádková osada
Stav 2018	funkční
Poznámka	MPP zachovává



Vlastnické vztahy



Platný územní plán



Metropolitní plán



Zpracovatel:
Česká zemědělská univerzita v Praze
Kamýčká 129, 165 00, Praha 6-Suchbát

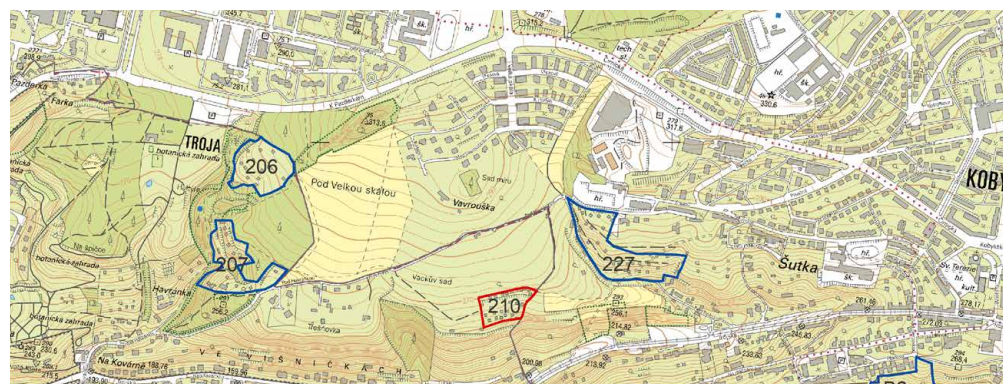
Zpracovatelský tým:
Ing. Jana Halamová, Ph.D.,
Ing. Lucie Hladíková,
Ing. Lucie Miovská, Ph.D.,
Ing. Renata Včeláková, Ph.D.

Zadavatel:
Hlavní město Praha
Mariánské náměstí 2, 11 01, Praha 1
č. smlouvy: DIL/54/09/013330/2018

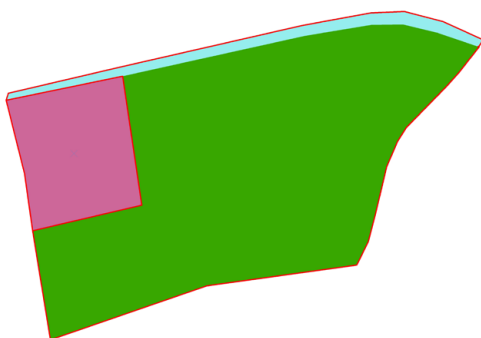
TROJA - VACKŮV SAD



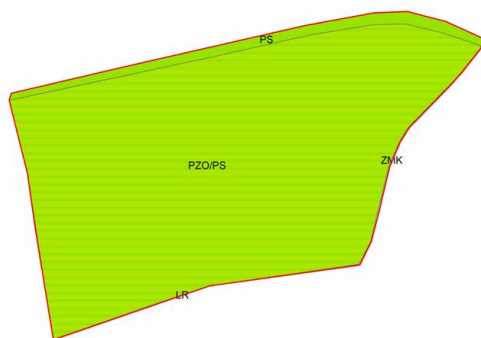
Katalogový list	210
Název ČZS	Strachův Sad
Číslo ČZS	807002
Rozloha (ha)	1,13
Plochy v ÚP	PS, PZO/PS
MPP	404 Pusté Vinice Z06 popis lokality: -zastavitelná stavební zahradní město obytná transformační plocha: - zahrádková osada
Stav 2018	funkční
Poznámka	MPP zachovává



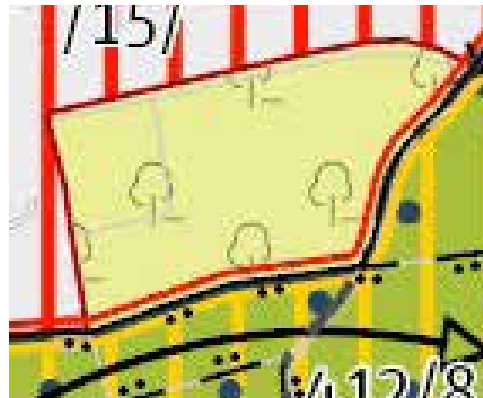
Vlastnické vztahy



Platný územní plán



Metropolitní plán



Zpracovatel:
Česká zemědělská univerzita v Praze
Kamýčká 129, 165 00, Praha 6-Suchbát

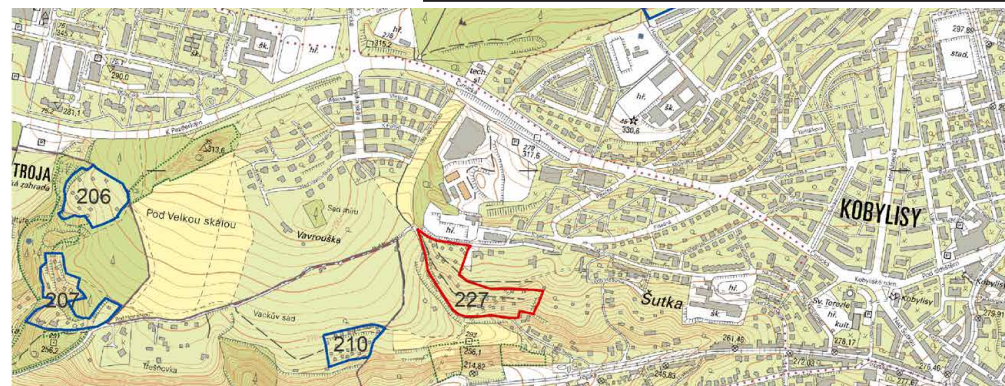
Zpracovatelský tým:
Ing. Jana Halamová, Ph.D.,
Ing. Lucie Hladíková,
Ing. Lucie Miovská, Ph.D.,
Ing. Renata Včeláková, Ph.D.

Zadavatel:
Hlavní město Praha
Mariánské náměstí 2, 11 01, Praha 1
č. smlouvy: DIL/54/09/013330/2018

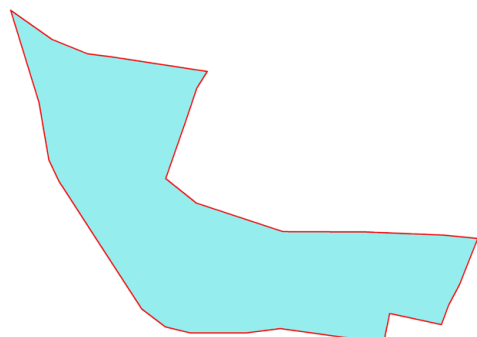
TROJA - POD PÍSEČNOU



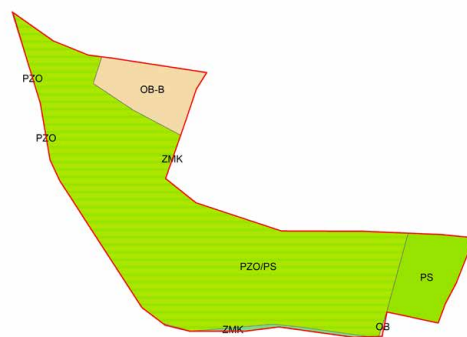
Katalogový list	227
Název ČZS	Česká Loděnice
Číslo ČZS	808018
Rozloha (ha)	3,07
Plochy v ÚP	OB-B, PS, PZO/PS, ZMK
MPP	857 Trojské svahy Z12 popis lokality: - zastavitelná nestavební parkové prostranství rekreační transformační plocha - zahrádková osada
Stav 2018	funkční
Poznámka	MPP zachovává



Vlastnické vztahy



Platný územní plán



Metropolitní plán



Zpracovatel:
Česká zemědělská univerzita v Praze
Kamýčká 129, 165 00, Praha 6-Suchbát

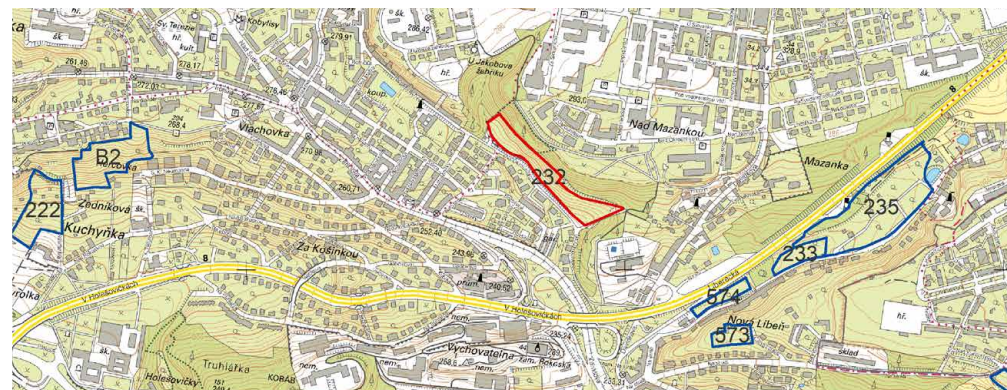
Zpracovatelský tým:
Ing. Jana Halamová, Ph.D.,
Ing. Lucie Hladíková,
Ing. Lucie Miovská, Ph.D.,
Ing. Renata Včeláková, Ph.D.

Zadavatel:
Hlavní město Praha
Mariánské náměstí 2, 11 01, Praha 1
č. smlouvy: DIL/54/09/013330/2018

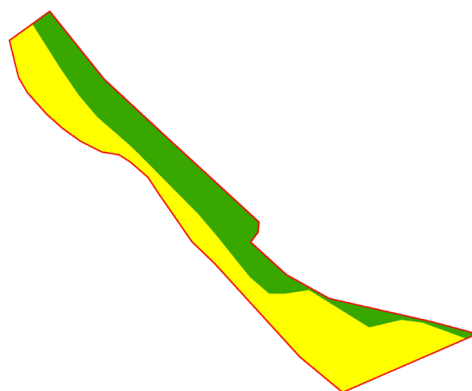
LIBEŇ - NA OKROUHLÍKU



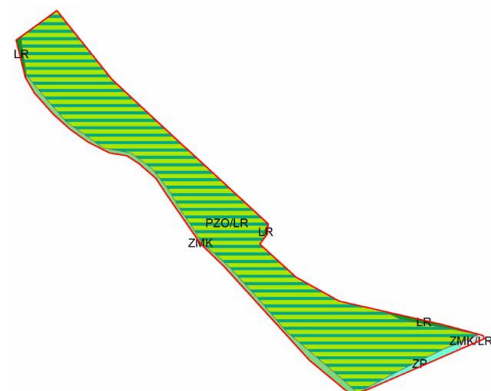
Katalogový list	232
Název ČZS	Č. 104 Okrouhlík
Číslo ČZS	808012
Rozloha (ha)	1,87
Plochy v ÚP	LR, PZO/LR, ZMK, ZMK/LR, ZP
MPP	884 Okrouhlík Z13 popis lokality: - zastavitelná nestavební parkový les rekreační transformační plocha: - les na lesních pozemcích
Stav 2018	funkční
Poznámka	MPP navrhuje jiné využití



Vlastnické vztahy



Platný územní plán



Metropolitní plán



Zpracovatel:
Česká zemědělská univerzita v Praze
Kamýčká 129, 165 00, Praha 6-Suchbát

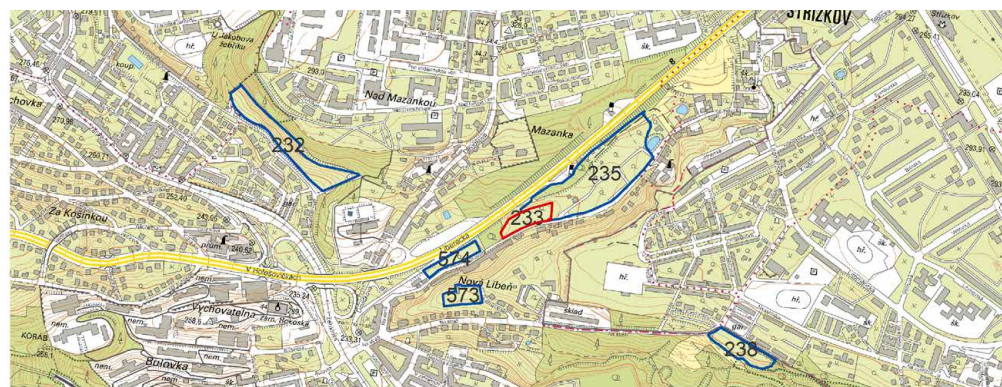
Zpracovatelský tým:
Ing. Jana Halamová, Ph.D.,
Ing. Lucie Hladíková,
Ing. Lucie Miovská, Ph.D.,
Ing. Renata Včeláková, Ph.D.

Zadavatel:
Hlavní město Praha
Mariánské náměstí 2, 11 01, Praha 1
č. smlouvy: DIL/54/09/013330/2018


LIBEŇ - STŘÍŽKOVÁ STŘED



Katalogový list	233
Název ČZS	Střed Osady Střížková, Střížková
Číslo ČZS	808019, 808017
Rozloha (ha)	0,61
Plochy v ÚP	ZMK
MPP	206 Starý Střížkov Z05 popis lokality: - zastavitelná stavební vesnická obytná stabilizovaná plocha: - zahrádková osada
Stav 2018	funkční
Poznámka	MPP zachovává



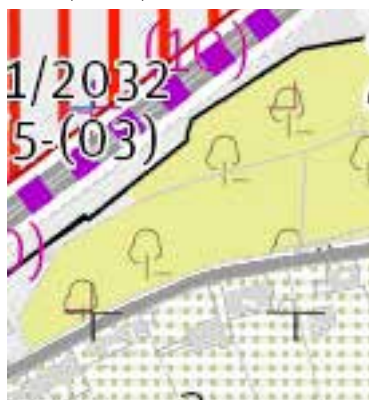
Vlastnické vztahy



Platný územní plán



Metropolitní plán



Zpracovatel:
Česká zemědělská univerzita v Praze
Kamýčká 129, 165 00, Praha 6-Suchbát

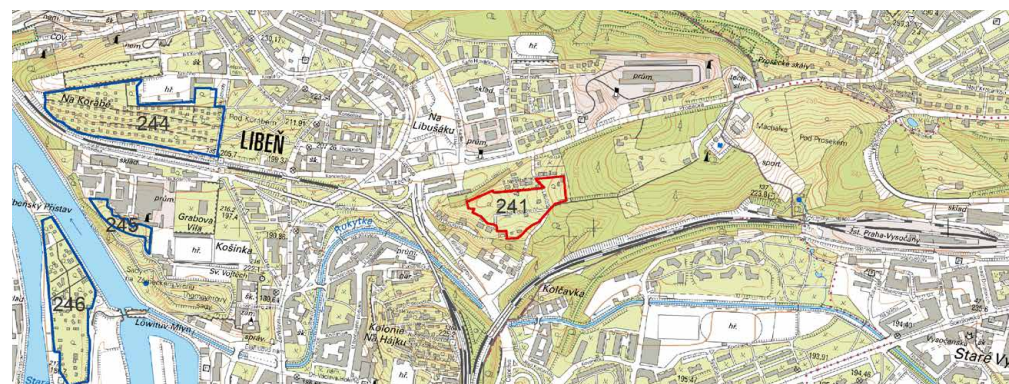
Zpracovatelský tým:
Ing. Jana Halamová, Ph.D.,
Ing. Lucie Hladíková,
Ing. Lucie Miovská, Ph.D.,
Ing. Renata Včeláková, Ph.D.

Zadavatel:
Hlavní město Praha
Mariánské náměstí 2, 11 01, Praha 1
č. smlouvy: DIL/54/09/013330/2018

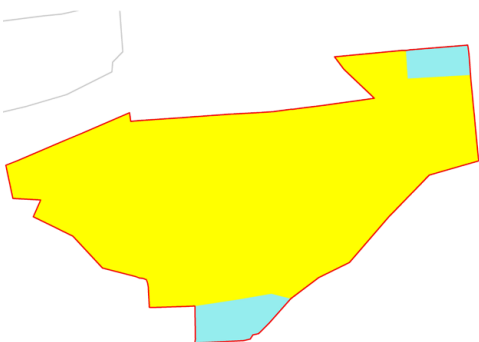
LIBEŇ - NA LABUŤCE



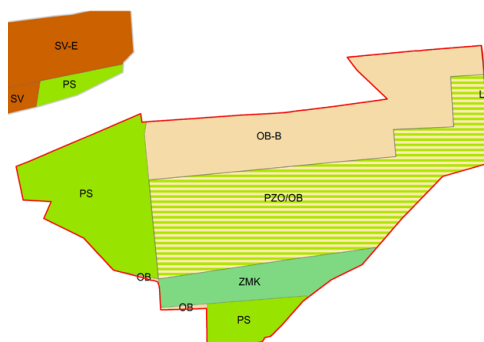
Katalogový list	241
Název ČZS	Č. 84 Labuťka
Číslo ČZS	808009
Rozloha (ha)	2,56
Plochy v ÚP	OB, OB-B, PZO/OB, ZMK
MPP	402 Labuťka Z06 popis lokality: - zastavitelná stavební zahradní město obytná transformační plocha: - zastavitelná transformační plocha s obytným využitím
Stav 2018	funkční
Poznámka	MPP navrhuje jiné využití



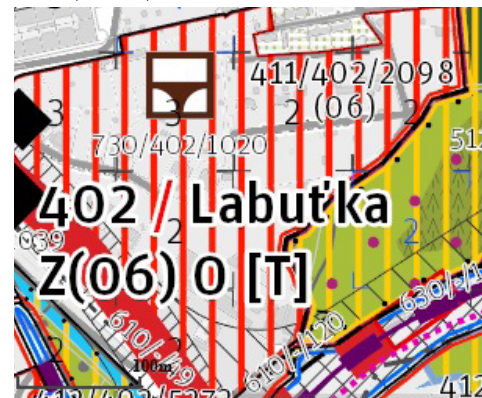
Vlastnické vztahy



Platný územní plán



Metropolitní plán



Zpracovatel:
Česká zemědělská univerzita v Praze
Kamýčká 129, 165 00, Praha 6-Suchbát

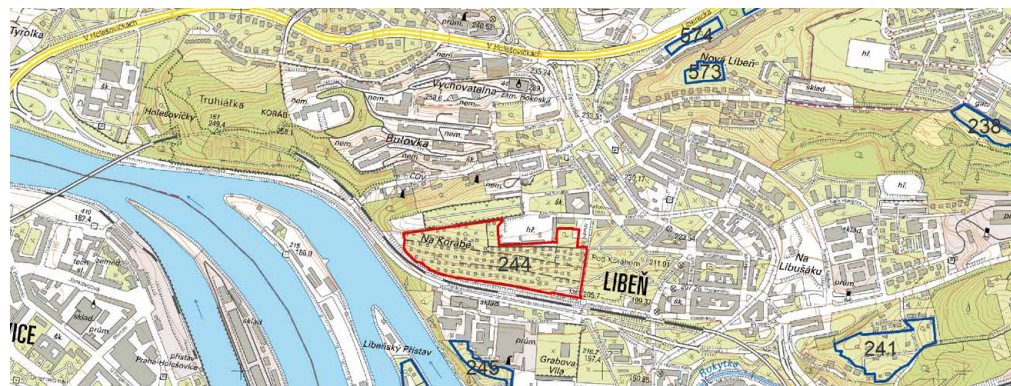
Zpracovatelský tým:
Ing. Jana Halamová, Ph.D.,
Ing. Lucie Hladíková,
Ing. Lucie Miovská, Ph.D.,
Ing. Renata Včeláková, Ph.D.

Zadavatel:
Hlavní město Praha
Mariánské náměstí 2, 11 01, Praha 1
č. smlouvy: DIL/54/09/013330/2018


LIBEŇ - POD KORÁBEM



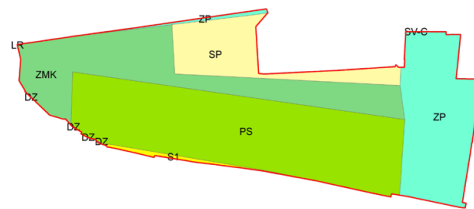
Katalogový list	244
Název ČZS	Č. 94 Košínska
Číslo ČZS	808011
Rozloha (ha)	6,69
Plochy v ÚP	PS, S1, SP, ZP
MPP	803 Pod Korábem Z11 popis lokality: - zastavitelná nestavební parkový areál rekreační stabilizovaná plocha: - zahrádková osada
Stav 2018	funkční
Poznámka	MPP zachovává



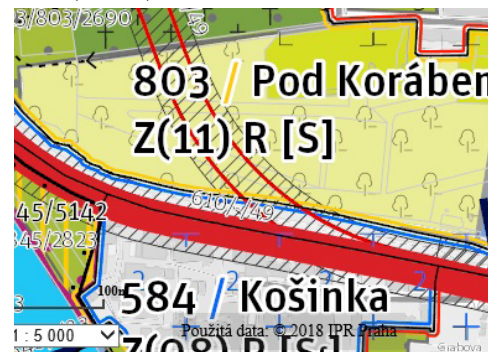
Vlastnické vztahy



Platný územní plán



Metropolitní plán



Zpracovatel:
Česká zemědělská univerzita v Praze
Kamýčká 129, 165 00, Praha 6-Suchbát

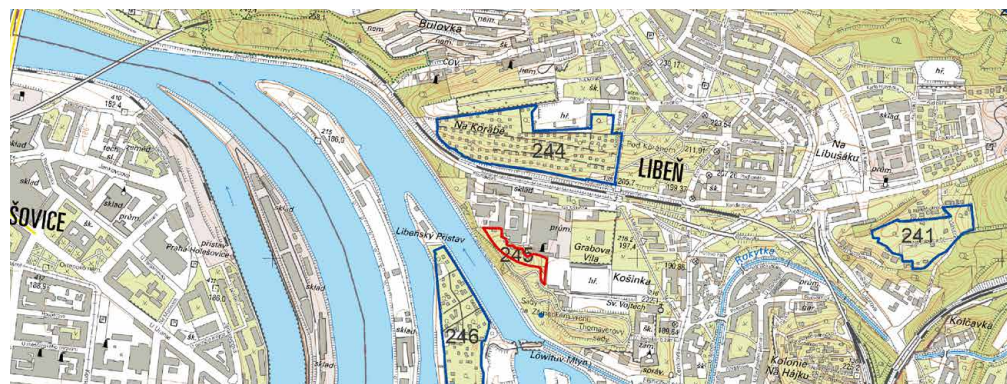
Zpracovatelský tým:
Ing. Jana Halamová, Ph.D.,
Ing. Lucie Hladíková,
Ing. Lucie Miovská, Ph.D.,
Ing. Renata Včeláková, Ph.D.

Zadavatel:
Hlavní město Praha
Mariánské náměstí 2, 11 01, Praha 1
č. smlouvy: DIL/54/09/013330/2018

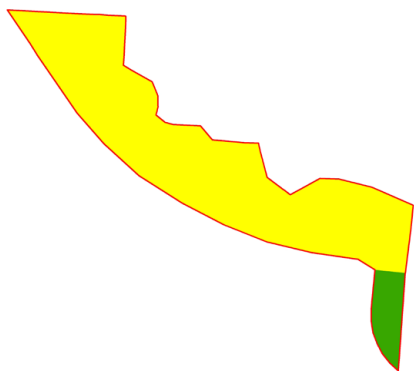
LIBEŇ - KOŠINKA



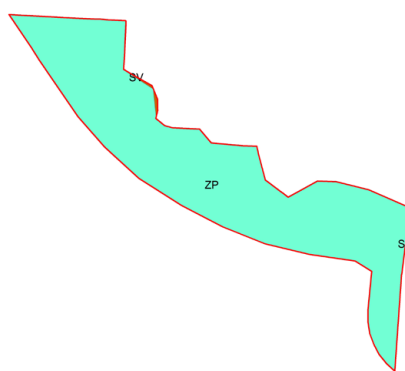
Katalogový list	245
Název ČZS	Č. 85
Číslo ČZS	808010
Rozloha (ha)	0,64
Plochy v ÚP	ZP
MPP	584 Košinka Z08 popis lokality: - zastavitelná stavební areál produkce produkční stabilizovaná flexibilní
Stav 2018	funkční
Poznámka	MPP navrhuje jiné využití



Vlastnické vztahy



Platný územní plán



Metropolitní plán

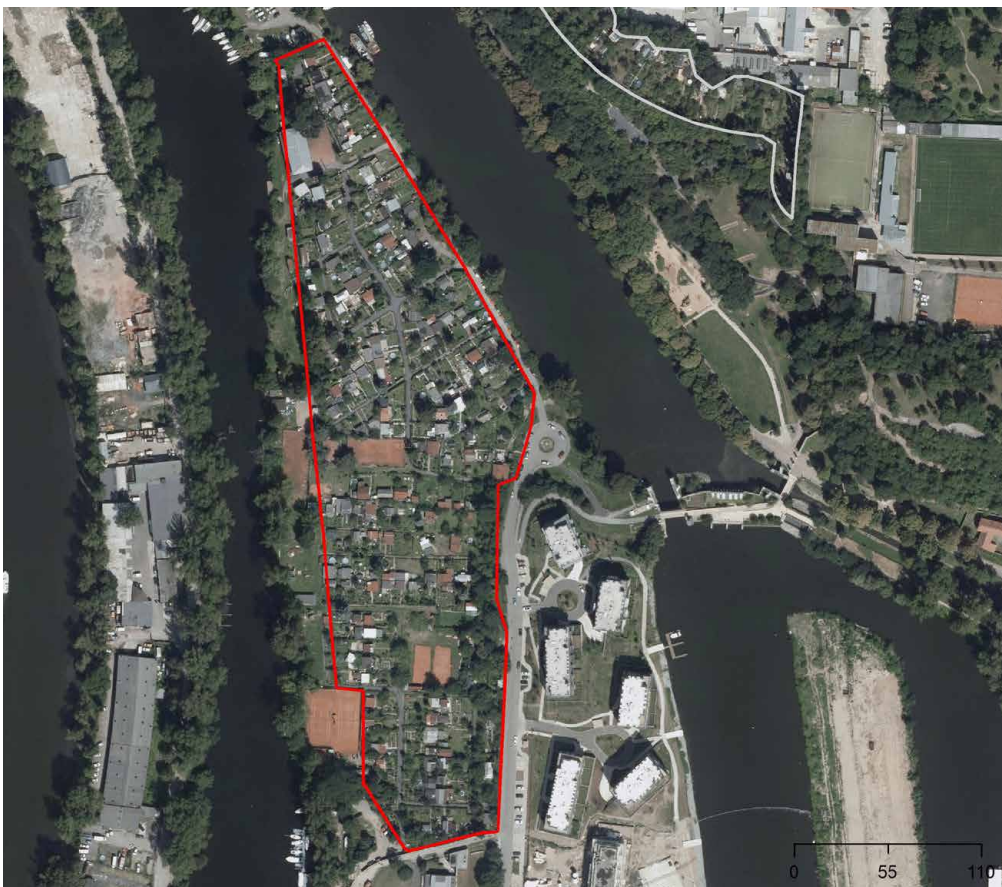


Zpracovatel:
Česká zemědělská univerzita v Praze
Kamýčká 129, 165 00, Praha 6-Suchbát

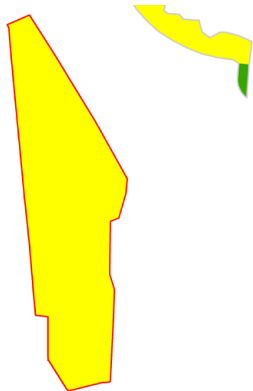
Zpracovatelský tým:
Ing. Jana Halamová, Ph.D.,
Ing. Lucie Hladíková,
Ing. Lucie Miovská, Ph.D.,
Ing. Renata Včeláková, Ph.D.

Zadavatel:
Hlavní město Praha
Mariánské náměstí 2, 11 01, Praha 1
č. smlouvy: DIL/54/09/013330/2018

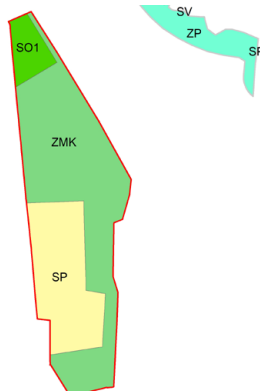
LIBEŇ - POLOOSTROV



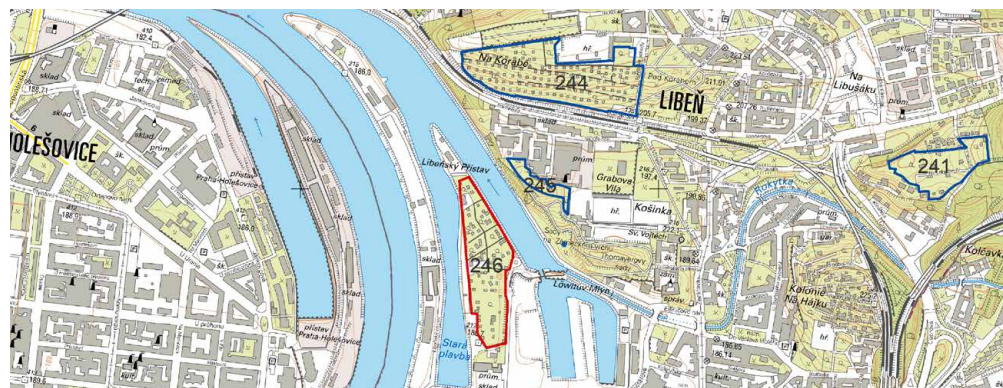
Vlastnické vztahy



Platný územní plán



Katalogový list	246
Název ČZS	Č.46, Č. 47
Číslo ČZS	808006, 808007
Rozloha (ha)	4,27
Plochy v ÚP	SO1, SP, ZMK
MPP	845 Vltava III. Z12 popis lokality: - zastavitelná nestavební parkové prostranství rekreační stabilizovaná plocha: - zahrádková osada
Stav 2018	funkční
Poznámka	MPP zachovává



Metropolitní plán



Zpracovatel:
Česká zemědělská univerzita v Praze
Kamýčká 129, 165 00, Praha 6-Suchbát

Zpracovatelský tým:
Ing. Jana Halamová, Ph.D.,
Ing. Lucie Hladíková,
Ing. Lucie Miovská, Ph.D.,
Ing. Renata Včeláková, Ph.D.

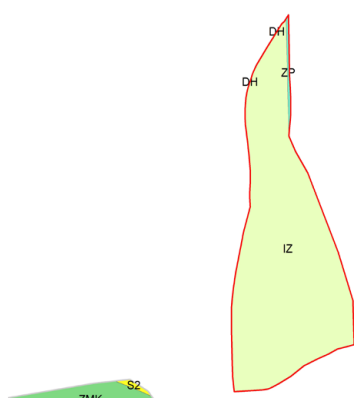
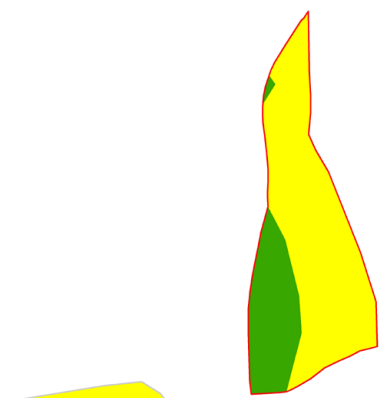
Zadavatel:
Hlavní město Praha
Mariánské náměstí 2, 11 01, Praha 1
č. smlouvy: DIL/54/09/013330/2018

LIBEŇ - POD PLYNOJEMEM SEVER

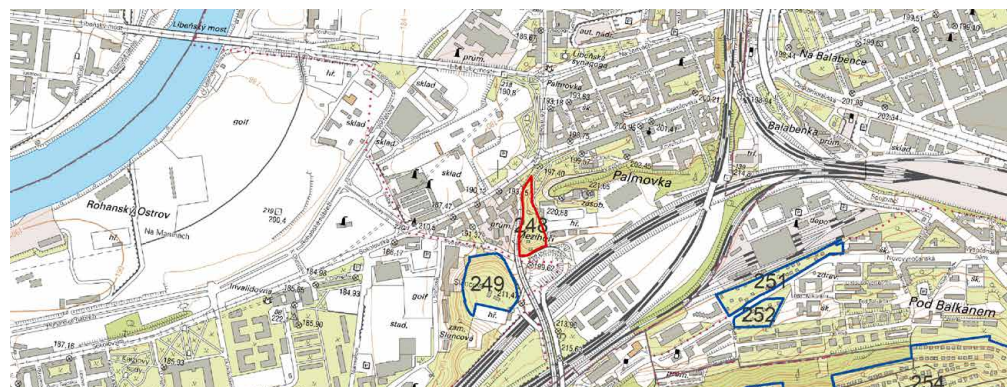


Vlastnické vztahy

Platný územní plán



Katalogový list	248
Název ČZS	Palmovka
Číslo ČZS	808001
Rozloha (ha)	0,88
Plochy v ÚP	IZ, ZP
MPP	672 U Libeňského plynojemu Z09 popis lokality: - zastavitelná stavební areál vybavenosti rekreační transformační plocha: - zahrádková osada
Stav 2018	funkční
Poznámka	MPP zachovává



Metropolitní plán



Zpracovatel:
Česká zemědělská univerzita v Praze
Kamýčká 129, 165 00, Praha 6-Suchbát

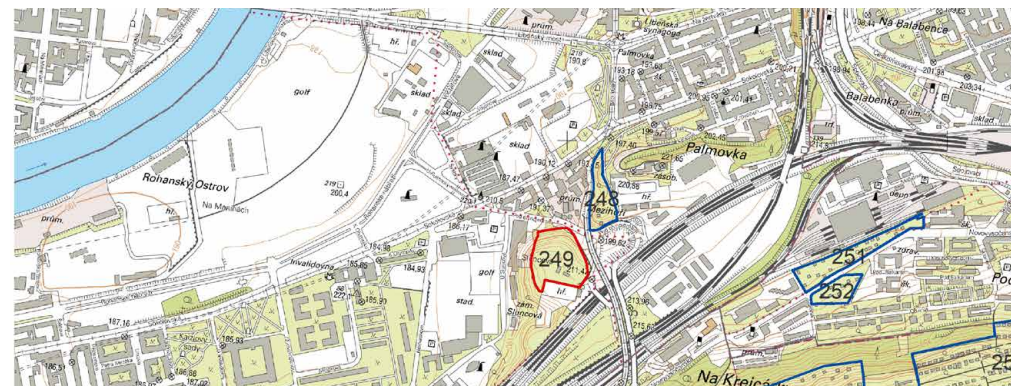
Zpracovatelský tým:
Ing. Jana Halamová, Ph.D.,
Ing. Lucie Hladíková,
Ing. Lucie Miovská, Ph.D.,
Ing. Renata Včeláková, Ph.D.

Zadavatel:
Hlavní město Praha
Mariánské náměstí 2, 11 01, Praha 1
č. smlouvy: DIL/54/09/013330/2018

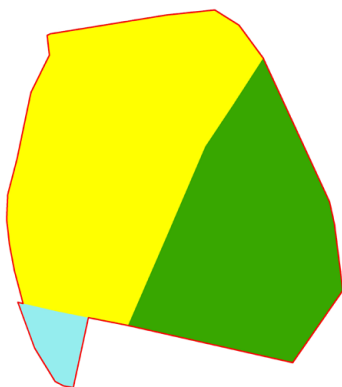
LIBEŇ - POD PLYNOJEMEM JIH



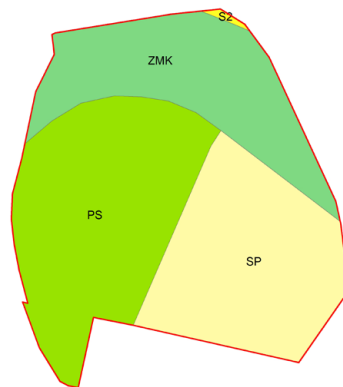
Katalogový list	249
Název ČZS	Česká Národní Banka
Číslo ČZS	801005
Rozloha (ha)	1,84
Plochy v ÚP	PS, SP, ZMK
MPP	672 U Libeňského plynojemu Z09 popis lokality: - zastavitelná stavební areál vybavenosti rekreační transformační plocha: - zahrádková osada
Stav 2018	funkční
Poznámka	MPP zachovává



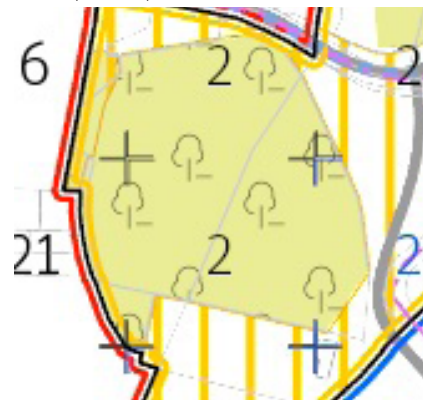
Vlastnické vztahy



Platný územní plán



Metropolitní plán

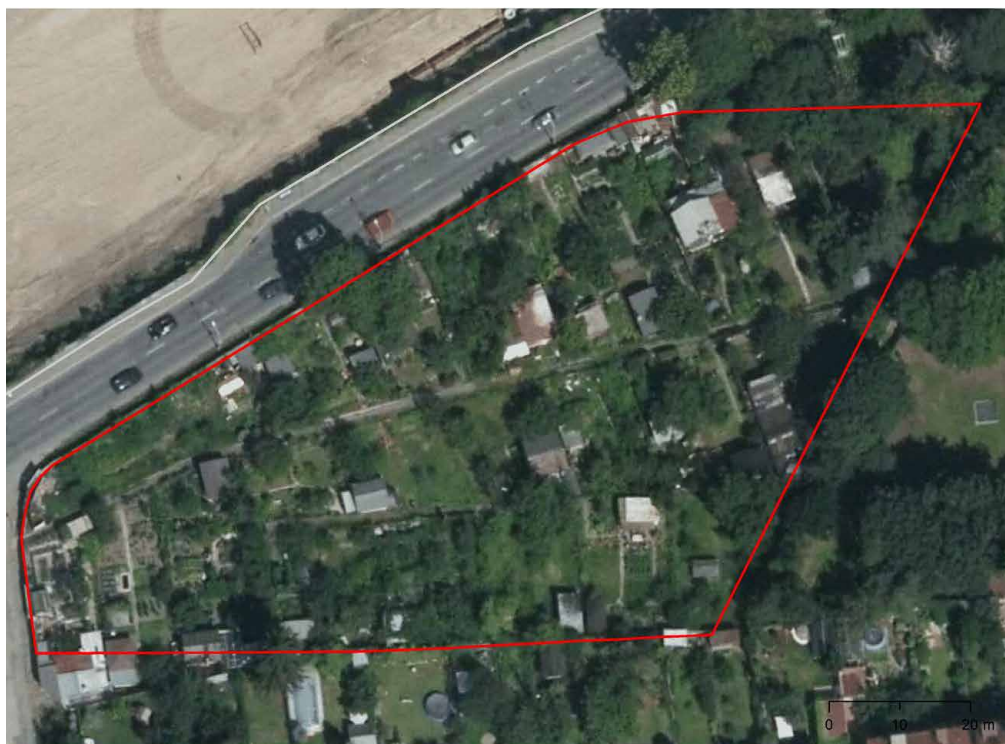


Zpracovatel:
Česká zemědělská univerzita v Praze
Kamýčká 129, 165 00, Praha 6-Suchbát

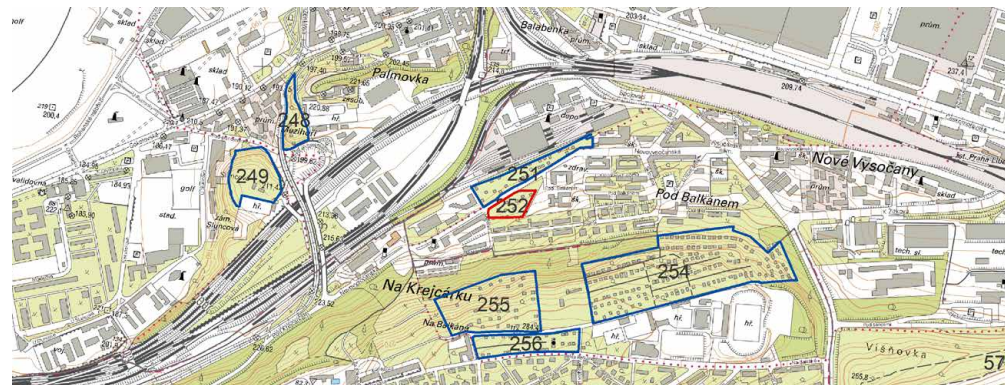
Zpracovatelský tým:
Ing. Jana Halamová, Ph.D.,
Ing. Lucie Hladíková,
Ing. Lucie Miovská, Ph.D.,
Ing. Renata Včeláková, Ph.D.

Zadavatel:
Hlavní město Praha
Mariánské náměstí 2, 11 01, Praha 1
č. smlouvy: DIL/54/09/013330/2018


VYSOČANY - NOVOVYSOČANSKÁ JIH



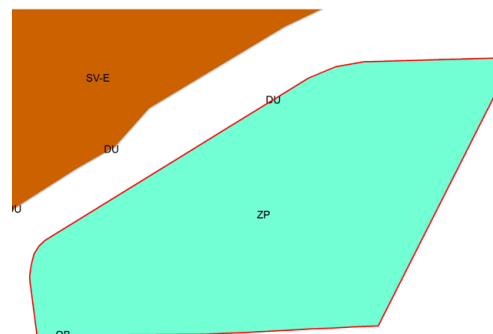
Katalogový list	252
Název ČZS	Zaměstnanci ČD
Číslo ČZS	809009
Rozloha (ha)	0,65
Plochy v ÚP	ZP
MPP	110 Nové Vysočany Z04 popis lokality: - zastavitelná stavební heterogenní obytná stabilizovaná plocha: - zahrádková osada
Stav 2018	funkční
Poznámka	MPP zachovává



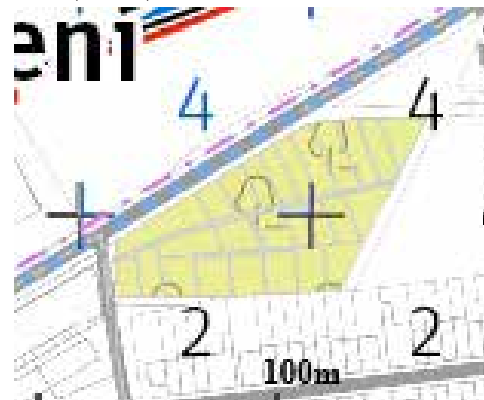
Vlastnické vztahy



Platný územní plán



Metropolitní plán



Zpracovatel:
Česká zemědělská univerzita v Praze
Kamýčká 129, 165 00, Praha 6-Suchbát

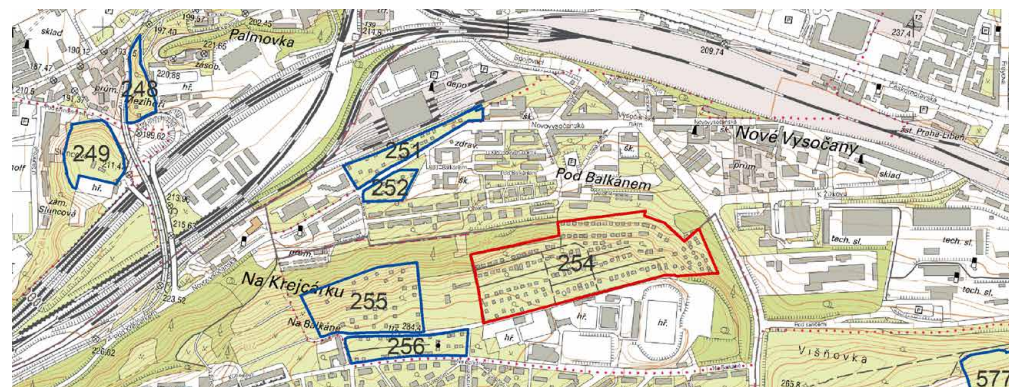
Zpracovatelský tým:
Ing. Jana Halamová, Ph.D.,
Ing. Lucie Hladíková,
Ing. Lucie Miovská, Ph.D.,
Ing. Renata Včeláková, Ph.D.

Zadavatel:
Hlavní město Praha
Mariánské náměstí 2, 11 01, Praha 1
č. smlouvy: DIL/54/09/013330/2018

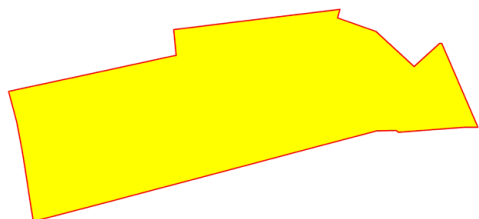
VYSOČANY - NA BALKÁNĚ VÝCHOD



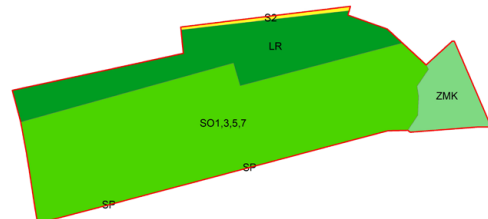
Katalogový list	254
Název ČZS	Č. 53 Na Balkáně, Č. 66 Na Balkáně
Číslo ČZS	803001, 803005
Rozloha (ha)	9,25
Plochy v ÚP	LR, S2, SO1,3,5,7, ZMK
MPP	802 Zahrádková osada Na Balkáně Z11 popis lokality: - zastavitelná nestavební parkový areál rekreační stabilizovaná plocha: - zahrádková osada
Stav 2018	funkční
Poznámka	MPP zachovává



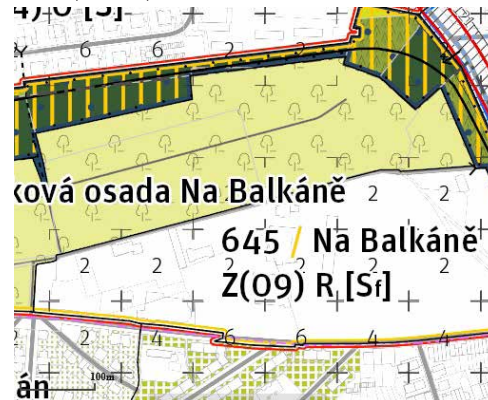
Vlastnické vztahy



Platný územní plán



Metropolitní plán



Zpracovatel:
Česká zemědělská univerzita v Praze
Kamýčká 129, 165 00, Praha 6-Suchbát

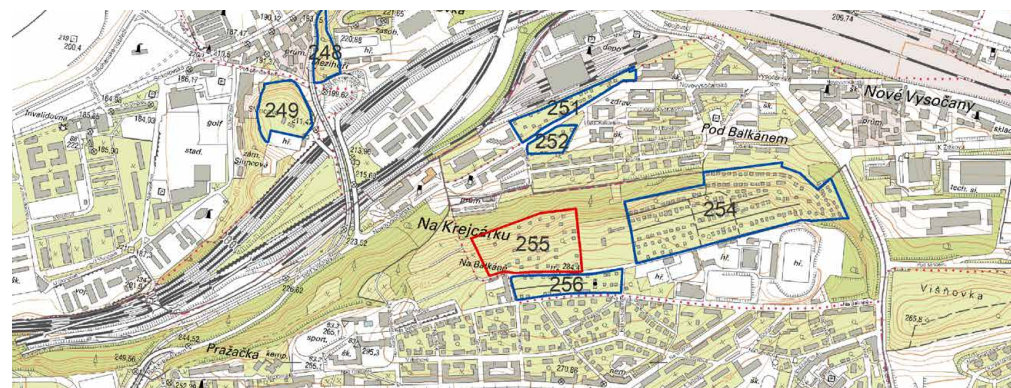
Zpracovatelský tým:
Ing. Jana Halamová, Ph.D.,
Ing. Lucie Hladíková,
Ing. Lucie Miovská, Ph.D.,
Ing. Renata Včeláková, Ph.D.

Zadavatel:
Hlavní město Praha
Mariánské náměstí 2, 11 01, Praha 1
č. smlouvy: DIL/54/09/013330/2018


VYSOČANY - NA BALKÁŇĚ ZÁPAD



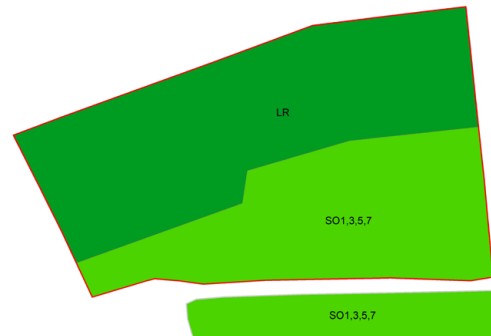
Katalogový list	255
Název ČZS	Č. 72, Č. 60 Na Balkáně
Číslo ČZS	803006, 803003
Rozloha (ha)	3,98
Plochy v ÚP	LR, SO1,3,5,7
MPP	802 Zahrádková osada Na Balkáně Z11 popislokalit: - zastavitelná nestavební parkový areál rekreační stabilizovaná plocha: - zahrádková osada
Stav 2018	funkční
Poznámka	MPP zachovává v menším rozsahu



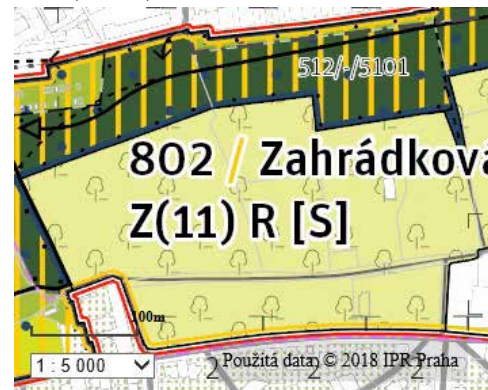
Vlastnické vztahy



Platný územní plán



Metropolitní plán

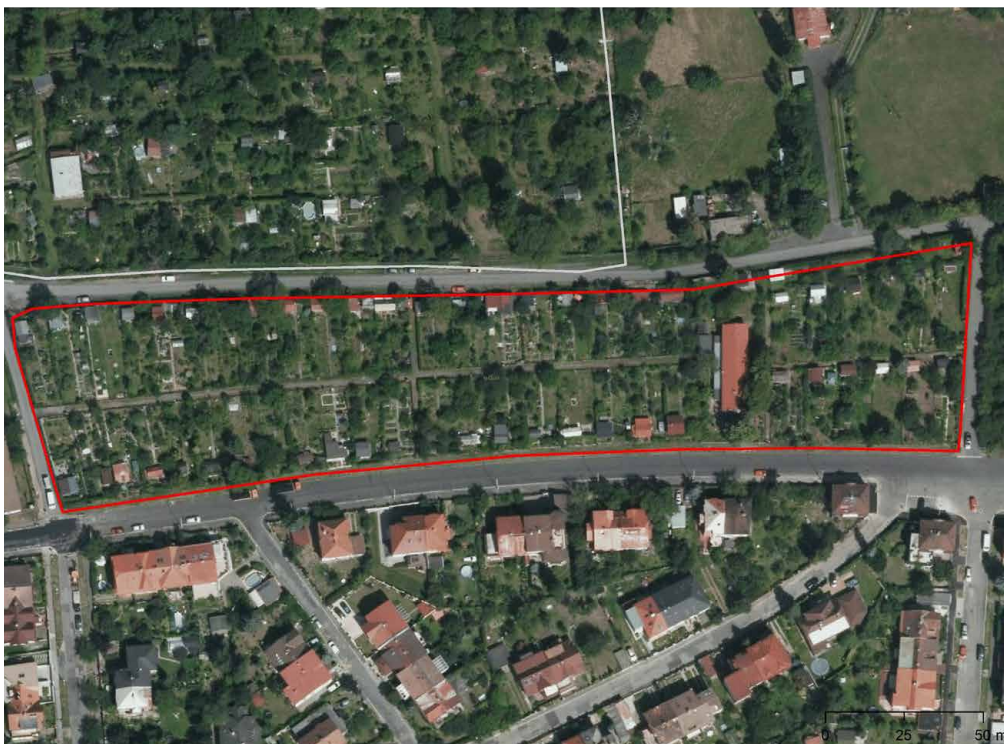


Zpracovatel:
Česká zemědělská univerzita v Praze
Kamýčká 129, 165 00, Praha 6-Suchbát

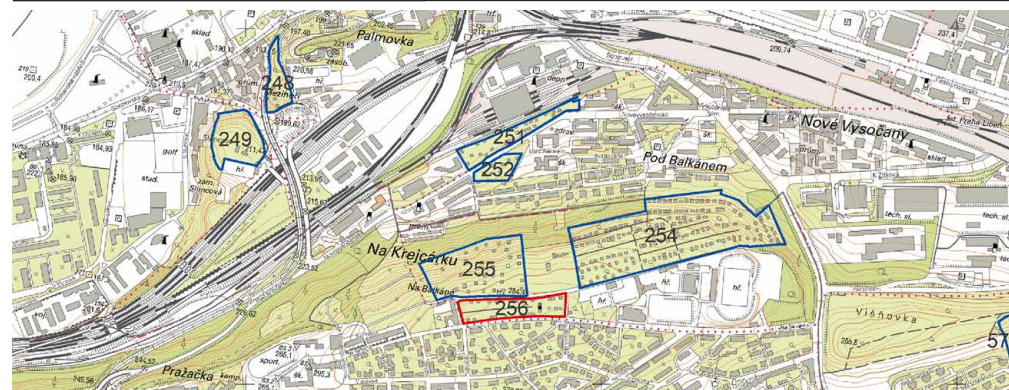
Zpracovatelský tým:
Ing. Jana Halamová, Ph.D.,
Ing. Lucie Hladíková,
Ing. Lucie Miovska, Ph.D.,
Ing. Renata Včeláková, Ph.D.

Zadavatel:
Hlavní město Praha
Mariánské náměstí 2, 11 01, Praha 1
č. smlouvy: DIL/54/09/013330/2018


VYSOČANY - NA BALKÁNĚ JIH



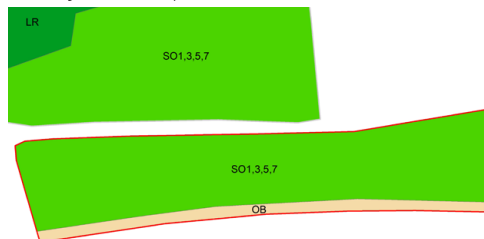
Katalogový list	256
Název ČZS	Č. 60 Na Balkáně
Číslo ČZS	803003
Rozloha (ha)	1,67
Plochy v ÚP	OB, SO1,3,5,7
MPP	802 Zahrádková osada Na Balkáně Z11 popis lokality: - zastavitelná nestavební parkový areál rekreační stabilizovaná plocha: - zahrádková osada
Stav 2018	funkční
Poznámka	MPP zachovává



Vlastnické vztahy



Platný územní plán



Metropolitní plán



Zpracovatel:
Česká zemědělská univerzita v Praze
Kamýčká 129, 165 00, Praha 6-Suchbát

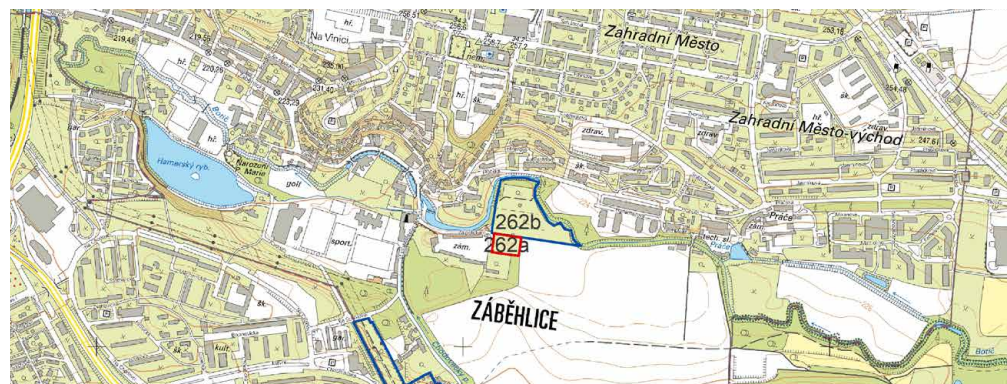
Zpracovatelský tým:
Ing. Jana Halamová, Ph.D.,
Ing. Lucie Hladíková,
Ing. Lucie Miovská, Ph.D.,
Ing. Renata Včeláková, Ph.D.

Zadavatel:
Hlavní město Praha
Mariánské náměstí 2, 11 01, Praha 1
č. smlouvy: DIL/54/09/013330/2018


ZÁBĚHLICE - U BOTIČE



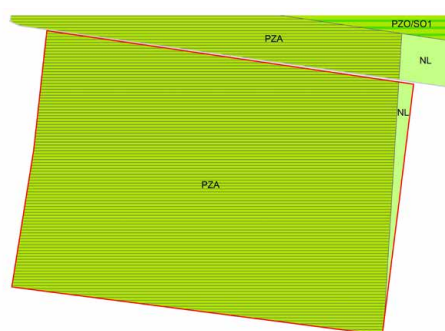
Katalogový list	262a
Název ČZS	U Splavu
Číslo ČZS	810025
Rozloha (ha)	0,38
Plochy v ÚP	NL, PZA
MPP	915 Trojmezí N15 popis lokality: - nezastavitelná lesozemědělská krajina rekreační transformační plocha: - zahrádková osada
Stav 2018	funkční
Poznámka	MPP zachovává



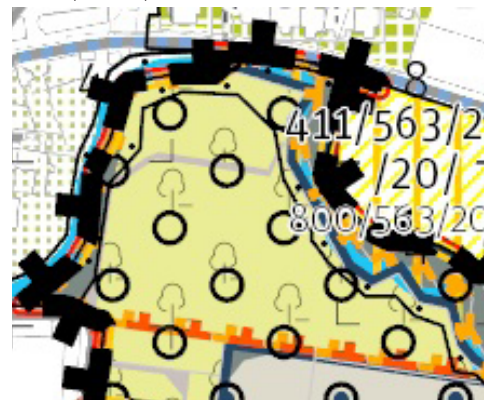
Vlastnické vztahy



Platný územní plán



Metropolitní plán



Zpracovatel:
Česká zemědělská univerzita v Praze
Kamýčká 129, 165 00, Praha 6-Suchbát

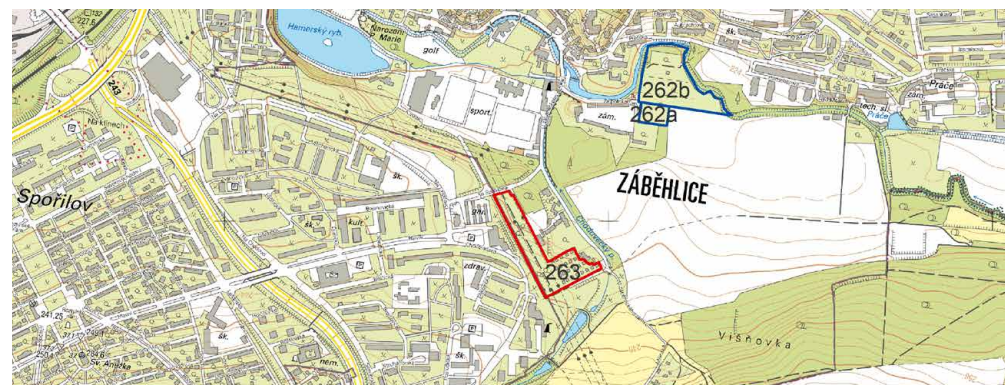
Zpracovatelský tým:
Ing. Jana Halamová, Ph.D.,
Ing. Lucie Hladíková,
Ing. Lucie Miovská, Ph.D.,
Ing. Renata Včeláková, Ph.D.

Zadavatel:
Hlavní město Praha
Mariánské náměstí 2, 11 01, Praha 1
č. smlouvy: DIL/54/09/013330/2018

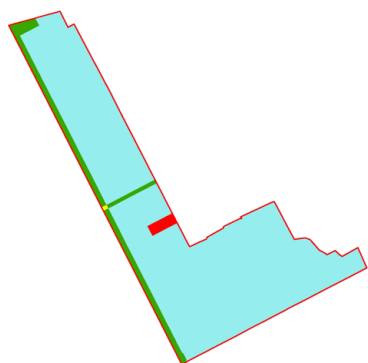
ZÁBĚHLICE - U ZÁBĚHLICKÉHO ZÁMKU



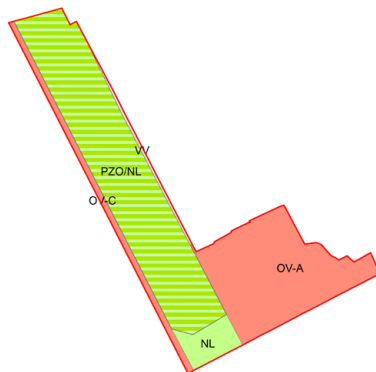
Katalogový list	263
Název ČZS	Záběhlice nad Zámečkem, U Záběhlického zámku
Číslo ČZS	8010002, 810011
Rozloha (ha)	2,09
Plochy v ÚP	NL, PZO/NL
MPP	223 Staré Záběhlice Z05 popis lokality: - zastavitelná stavební vesnická obytná stabilizovaná plocha: - zahrádková osada_ zastavitelná transformační plocha s obytným využitím
Stav 2018	funkční
Poznámka	MPP zachovává v menším rozsahu



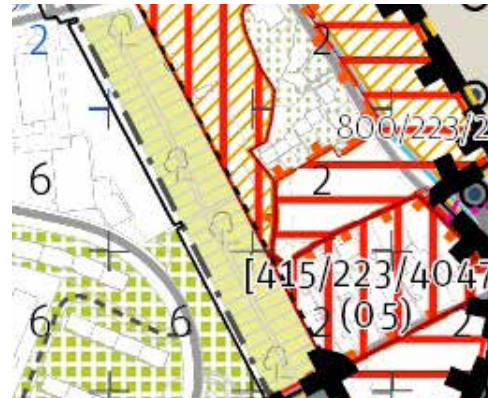
Vlastnické vztahy



Platný územní plán



Metropolitní plán

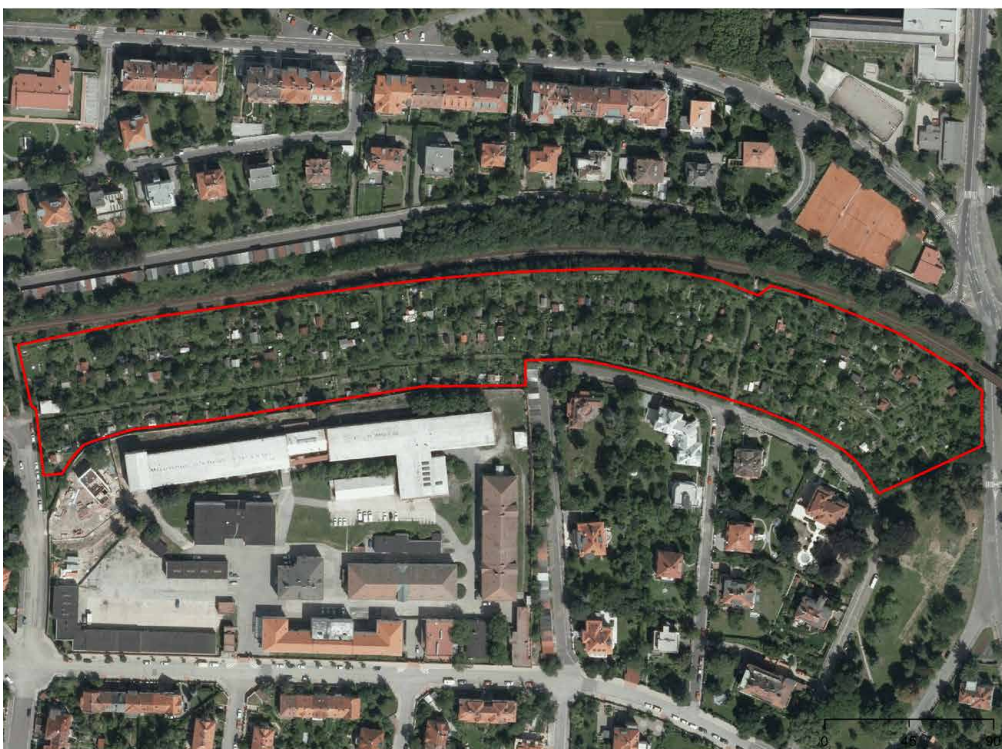


Zpracovatel:
Česká zemědělská univerzita v Praze
Kamýčká 129, 165 00, Praha 6-Suchbát

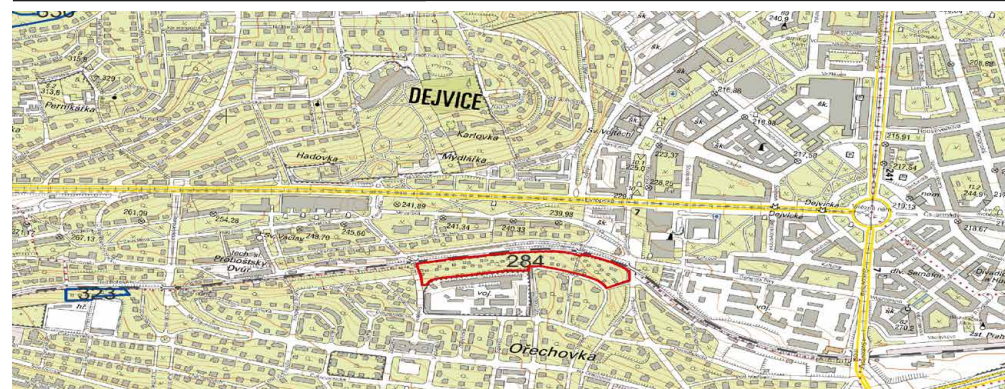
Zpracovatelský tým:
Ing. Jana Halamová, Ph.D.,
Ing. Lucie Hladíková,
Ing. Lucie Miovská, Ph.D.,
Ing. Renata Včeláková, Ph.D.

Zadavatel:
Hlavní město Praha
Mariánské náměstí 2, 11 01, Praha 1
č. smlouvy: DIL/54/09/013330/2018


STŘEŠOVICE - SLUNNÁ



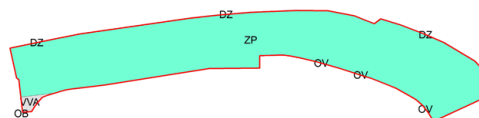
Katalogový list	284
Název ČZS	Č. 48 Ořechovka
Číslo ČZS	806006
Rozloha (ha)	3,05
Plochy v ÚP	ZP
MPP	324 Ořechovka Z06 popis lokality: - zastavitelná stavební zahradní město obytná stabilizovaná plocha: - zahrádková osada
Stav 2018	funkční
Poznámka	MPP zachovává



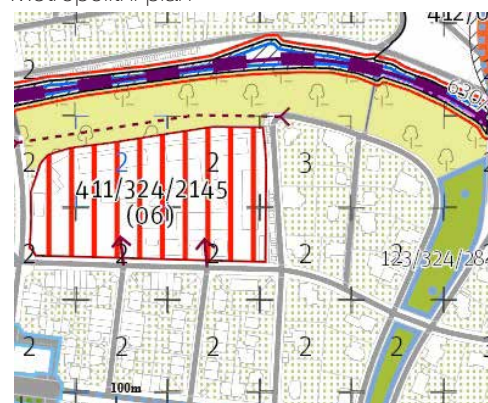
Vlastnické vztahy



Platný územní plán



Metropolitní plán



Zpracovatel:
Česká zemědělská univerzita v Praze
Kamýčká 129, 165 00, Praha 6-Suchbát

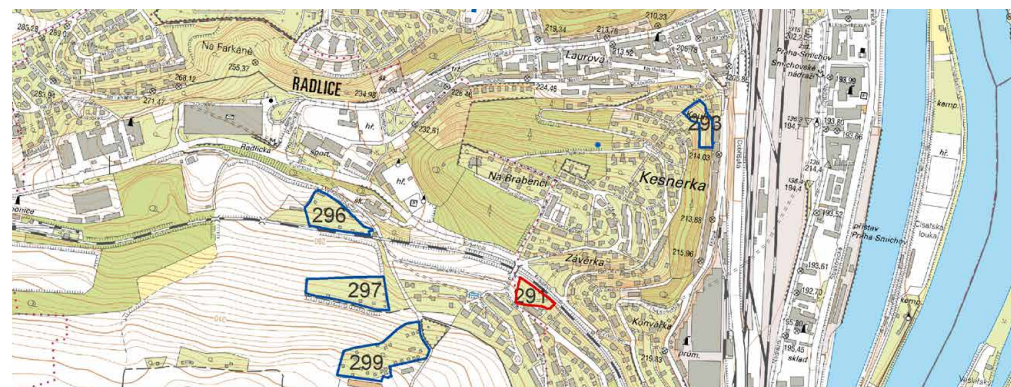
Zpracovatelský tým:
Ing. Jana Halamová, Ph.D.,
Ing. Lucie Hladíková,
Ing. Lucie Miovská, Ph.D.,
Ing. Renata Včeláková, Ph.D.

Zadavatel:
Hlavní město Praha
Mariánské náměstí 2, 11 01, Praha 1
č. smlouvy: DIL/54/09/013330/2018

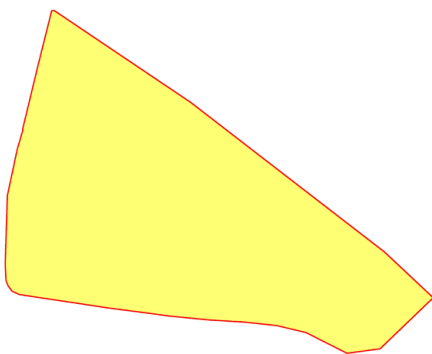
RADLICE - KONVÁŘKA



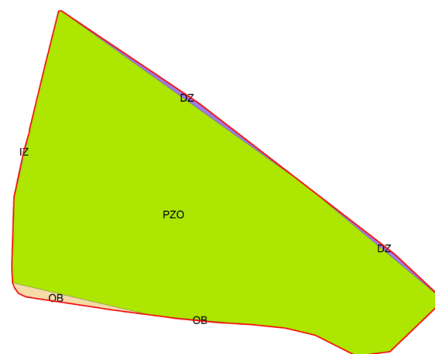
Katalogový list	291
Název ČZS	Závěrka
Číslo ČZS	802008
Rozloha (ha)	0,47
Plochy v ÚP	DZ, OB, PZO
MPP	342 Konvářka Z06 popis lokality: - zastavitelná stavební zahradní město obytná stabilizovaná
Stav 2018	funkční
Poznámka	MPP navrhuje jiné využití



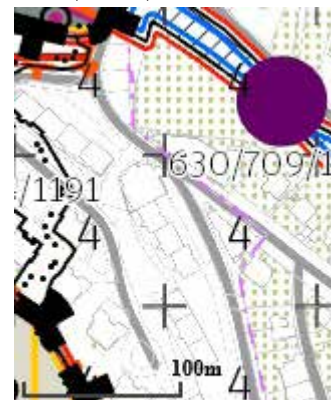
Vlastnické vztahy



Platný územní plán



Metropolitní plán



Zpracovatel:
Česká zemědělská univerzita v Praze
Kamýčká 129, 165 00, Praha 6-Suchbát

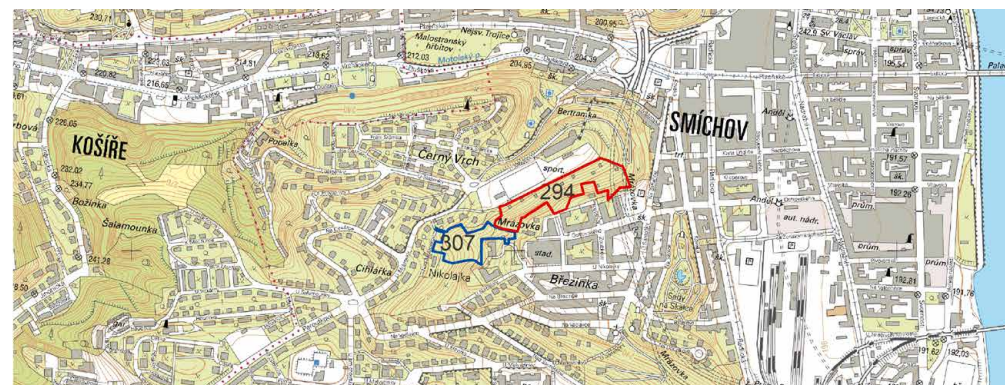
Zpracovatelský tým:
Ing. Jana Halamová, Ph.D.,
Ing. Lucie Hladíková,
Ing. Lucie Miovská, Ph.D.,
Ing. Renata Včeláková, Ph.D.

Zadavatel:
Hlavní město Praha
Mariánské náměstí 2, 11 01, Praha 1
č. smlouvy: DIL/54/09/013330/2018


SMÍCHOV - MRÁZOVKA



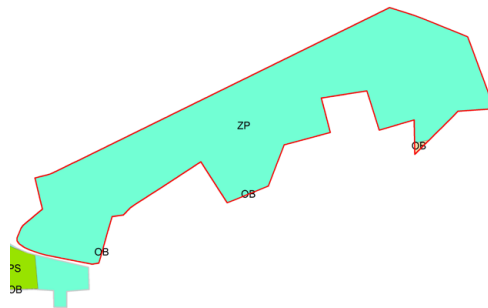
Katalogový list	294
Název ČZS	Mrázovka
Číslo ČZS	805002
Rozloha (ha)	2,24
Plochy v ÚP	ZP
MPP	834 Mrázovka Z12 popis lokality: - zastavitelná nestavební parkové prostranství rekreační stabilizovaná plocha: - městská parková plocha zahradní
Stav 2018	funkční
Poznámka	MPP navrhuje jiné využití



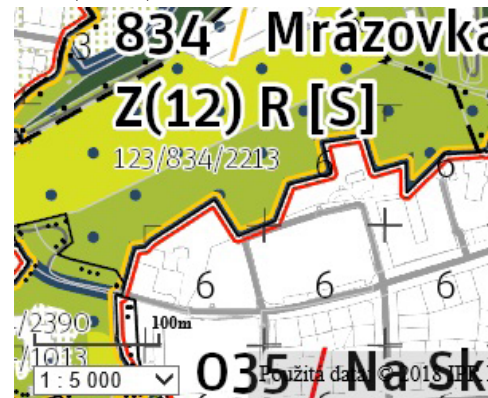
Vlastnické vztahy



Platný územní plán



Metropolitní plán

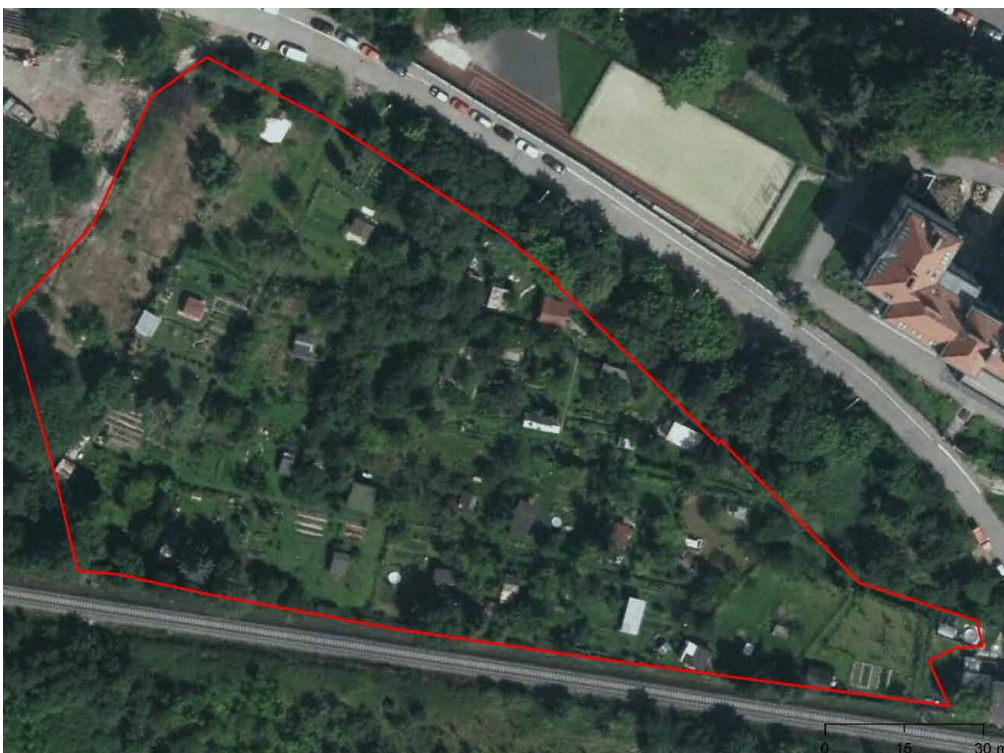


Zpracovatel:
Česká zemědělská univerzita v Praze
Kamýčká 129, 165 00, Praha 6-Suchbát

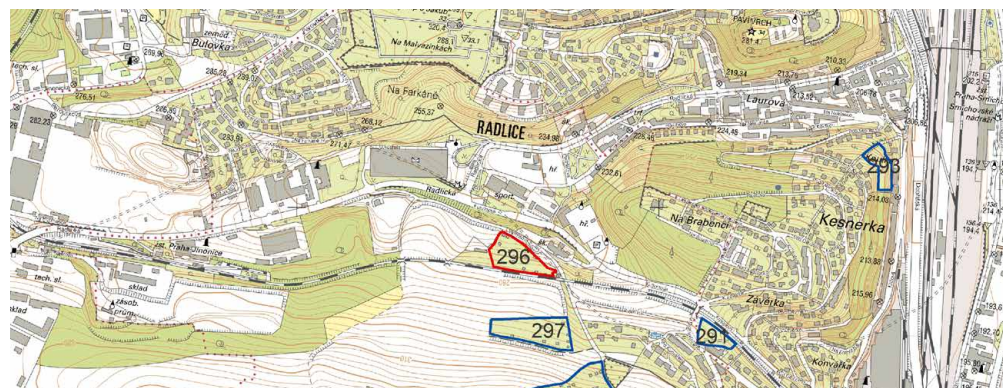
Zpracovatelský tým:
Ing. Jana Halamová, Ph.D.,
Ing. Lucie Hladíková,
Ing. Lucie Miovská, Ph.D.,
Ing. Renata Včeláková, Ph.D.

Zadavatel:
Hlavní město Praha
Mariánské náměstí 2, 11 01, Praha 1
č. smlouvy: DIL/54/09/013330/2018

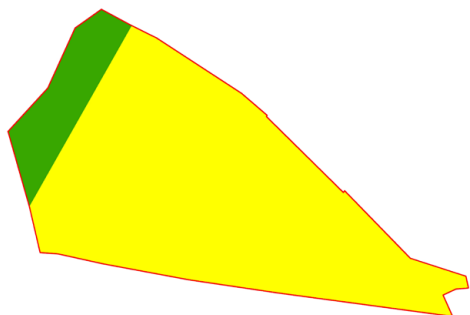
RADLICE - U TRATI



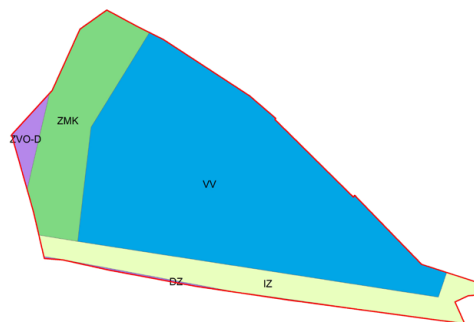
Katalogový list	296
Název ČZS	Radlice
Číslo ČZS	805017
Rozloha (ha)	1,13
Plochy v ÚP	DZ, IZ, VV, ZMK, ZVO-D
MPP	073 Radlice Z03 popis lokality: - zastavitelná stavební hybridní obytná transformační plocha: - zahrádková osada
Stav 2018	funkční
Poznámka	MPP zachovává v menším rozsahu



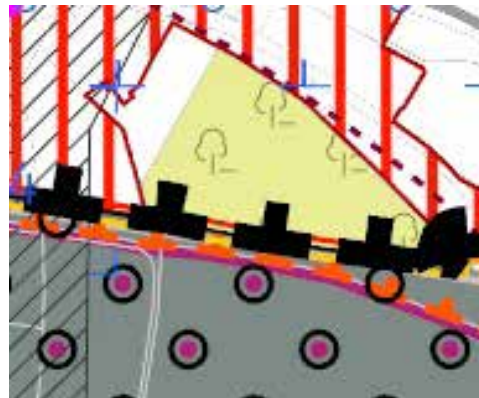
Vlastnické vztahy



Platný územní plán



Metropolitní plán



Zpracovatel:
Česká zemědělská univerzita v Praze
Kamýčká 129, 165 00, Praha 6-Suchbát

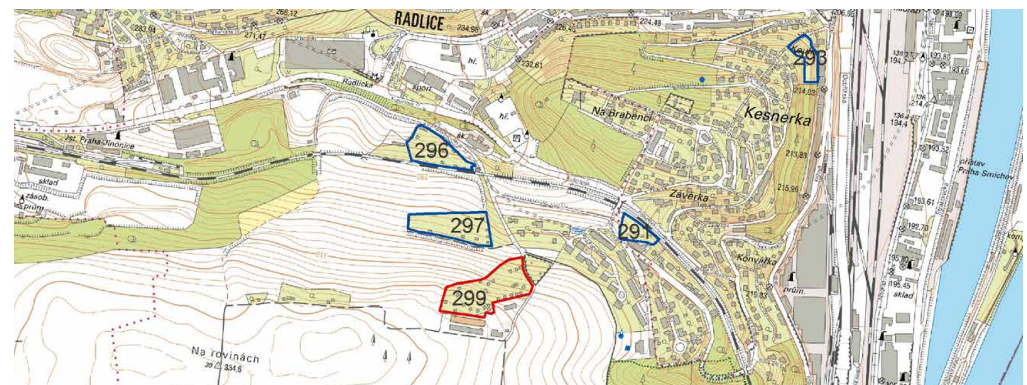
Zpracovatelský tým:
Ing. Jana Halamová, Ph.D.,
Ing. Lucie Hladíková,
Ing. Lucie Miovská, Ph.D.,
Ing. Renata Včeláková, Ph.D.

Zadavatel:
Hlavní město Praha
Mariánské náměstí 2, 11 01, Praha 1
č. smlouvy: DIL/54/09/013330/2018

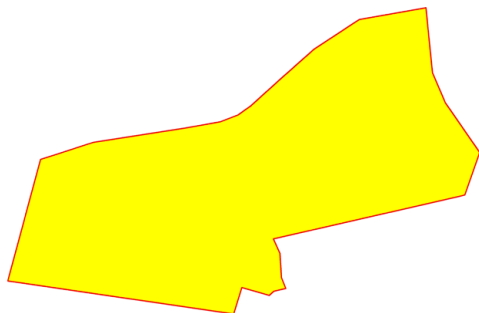
RADLICE - U HŘBITOVA



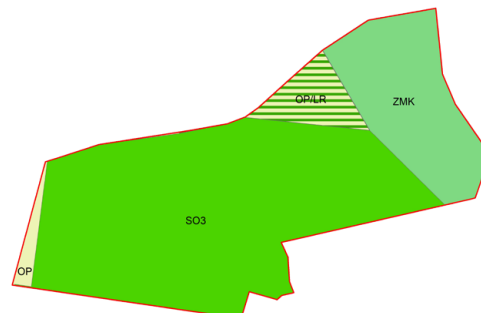
Katalogový list	299
Název ČZS	Výmlová
Číslo ČZS	805008
Rozloha (ha)	2,12
Plochy v ÚP	OP, OP/LR, SO3, ZMK
MPP	926 Dívčí Hrad N17 popis lokality - nezastavitelná zemědělská krajina v rovině rekreační transformační plocha: - zahrádková osada_dálnice v tunelu návrh
Stav 2018	funkční
Poznámka	MPP zachovává



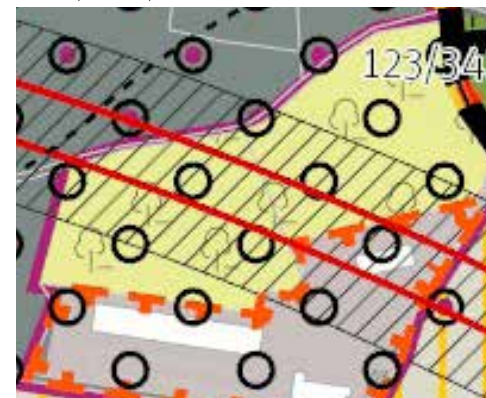
Vlastnické vztahy



Platný územní plán



Metropolitní plán



Zpracovatel:
Česká zemědělská univerzita v Praze
Kamýčká 129, 165 00, Praha 6-Suchbát

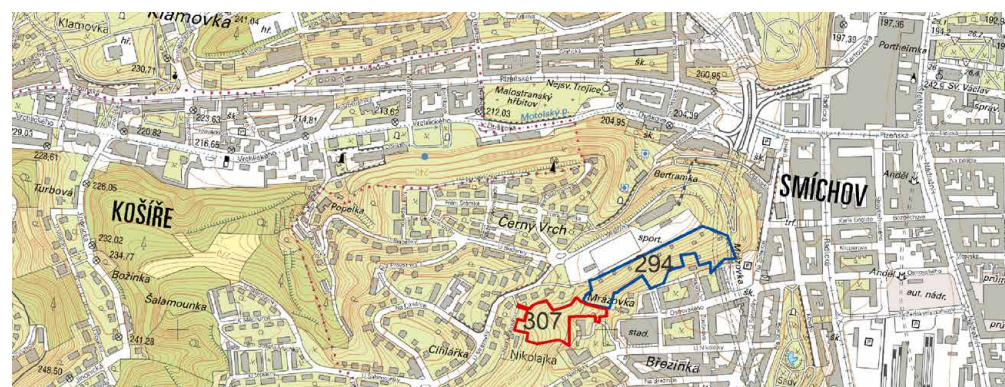
Zpracovatelský tým:
Ing. Jana Halamová, Ph.D.,
Ing. Lucie Hladíková,
Ing. Lucie Miovská, Ph.D.,
Ing. Renata Včeláková, Ph.D.

Zadavatel:
Hlavní město Praha
Mariánské náměstí 2, 11 01, Praha 1
č. smlouvy: DIL/54/09/013330/2018

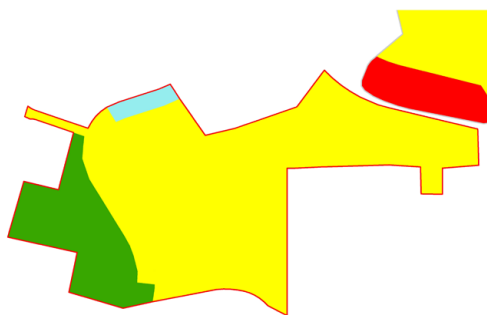
SMÍCHOV - NIKOLAJKA



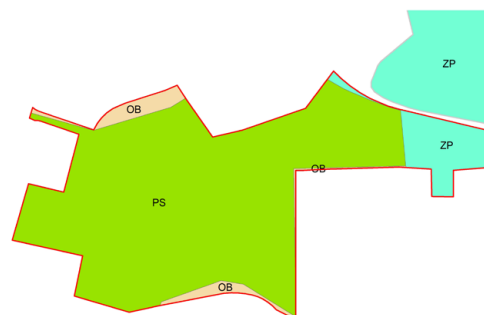
Katalogový list	307
Název ČZS	Č. 45 NAD NIKOLAJKOU
Číslo ČZS	805001
Rozloha (ha)	1,16
Plochy v ÚP	OB, PS, ZP
MPP	834 Mrázovka Z12 popis lokality: - zastavitelná nestavební parkové prostranství rekreační stabilizovaná plocha: - městská parková plocha zahradní
Stav 2018	funkční
Poznámka	MPP navrhuje jiné využití



Vlastnické vztahy



Platný územní plán



Metropolitní plán



Zpracovatel:
Česká zemědělská univerzita v Praze
Kamýčká 129, 165 00, Praha 6-Suchbát

Zpracovatelský tým:
Ing. Jana Halamová, Ph.D.,
Ing. Lucie Hladíková,
Ing. Lucie Miovská, Ph.D.,
Ing. Renata Včeláková, Ph.D.

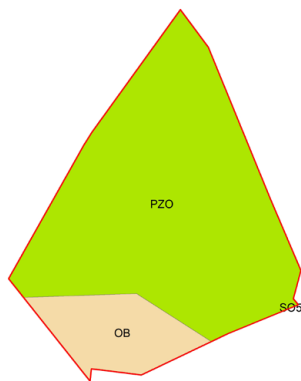
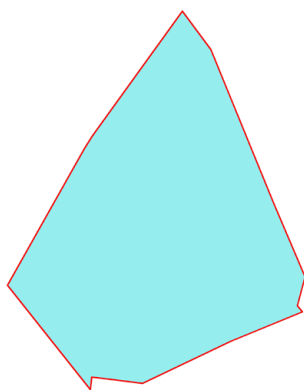
Zadavatel:
Hlavní město Praha
Mariánské náměstí 2, 11 01, Praha 1
č. smlouvy: DIL/54/09/013330/2018

JINONICE - POD VIDOULÍ

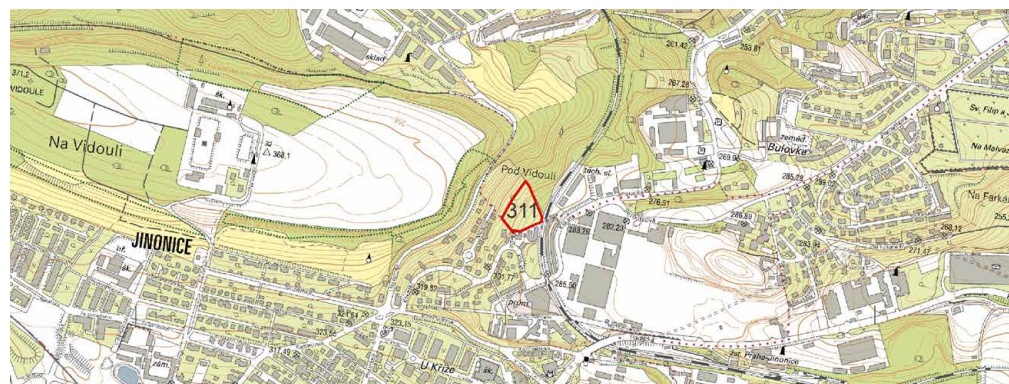


Vlastnické vztahy

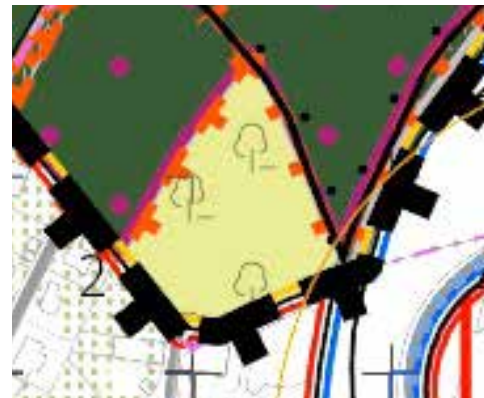
Platný územní plán



Katalogový list	311
Název ČZS	Na Pomezí
Číslo ČZS	805033
Rozloha (ha)	0,84
Plochy v ÚP	OB, PZO
MPP	905 Vidoule N15 popis lokality: - nezastavitelná lesozemědělská krajina rekreační stabilizovaná plocha: - zahrádková osada
Stav 2018	funkční
Poznámka	MPP zachovává



Metropolitní plán



Zpracovatel:
Česká zemědělská univerzita v Praze
Kamýčká 129, 165 00, Praha 6-Suchbát

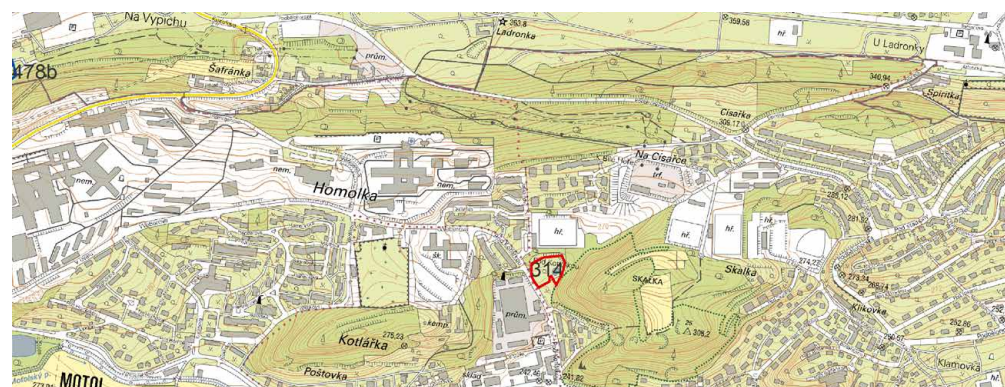
Zpracovatelský tým:
Ing. Jana Halamová, Ph.D.,
Ing. Lucie Hladíková,
Ing. Lucie Miovská, Ph.D.,
Ing. Renata Včeláková, Ph.D.

Zadavatel:
Hlavní město Praha
Mariánské náměstí 2, 11 01, Praha 1
č. smlouvy: DIL/54/09/013330/2018


SMÍCHOV - KOTLÁŘKA



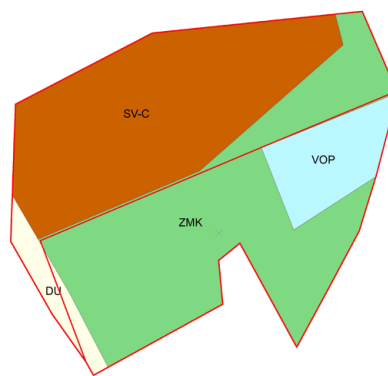
Katalogový list	314
Název ČZS	Pod Kotlářkou
Číslo ČZS	805004
Rozloha (ha)	0,58
Plochy v ÚP	DU, VOP, SV-C, ZMK
MPP	887 Přírodní památka Skalka Z13 popis lokalita: - zastavitelná nestavební parkový les rekreační transformační plocha: - zahrádková osada_transformační plocha s rekreačním využitím
Stav 2018	nefunkční
Poznámka	MPP zachovává v menším rozsahu



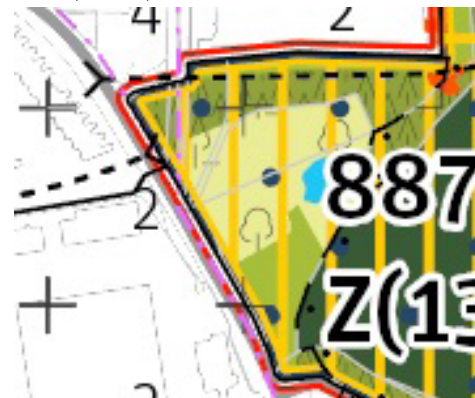
Vlastnické vztahy



Platný územní plán



Metropolitní plán



Zpracovatel:
Česká zemědělská univerzita v Praze
Kamýčká 129, 165 00, Praha 6-Suchbát

Zpracovatelský tým:
Ing. Jana Halamová, Ph.D.,
Ing. Lucie Hladíková,
Ing. Lucie Miovská, Ph.D.,
Ing. Renata Včeláková, Ph.D.

Zadavatel:
Hlavní město Praha
Mariánské náměstí 2, 11 01, Praha 1
č. smlouvy: DIL/54/09/013330/2018


STŘEŠOVICE - U TRATI



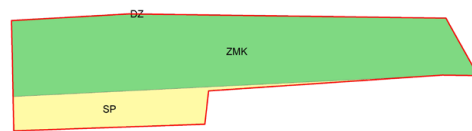
Katalogový list	323
Název ČZS	Č. 48 Ořechovka
Číslo ČZS	806006
Rozloha (ha)	0,42
Plochy v ÚP	SP, ZMK
MPP	324 Ořechovka Z06 popis lokality: - zastavitelná stavební zahradní město obytná stabilizovaná plocha - zahrádková osada
Stav 2018	funkční
Poznámka	MPP zachovává v menším rozsahu



Vlastnické vztahy



Platný územní plán



Metropolitní plán



Zpracovatel:
Česká zemědělská univerzita v Praze
Kamýčká 129, 165 00, Praha 6-Suchbát

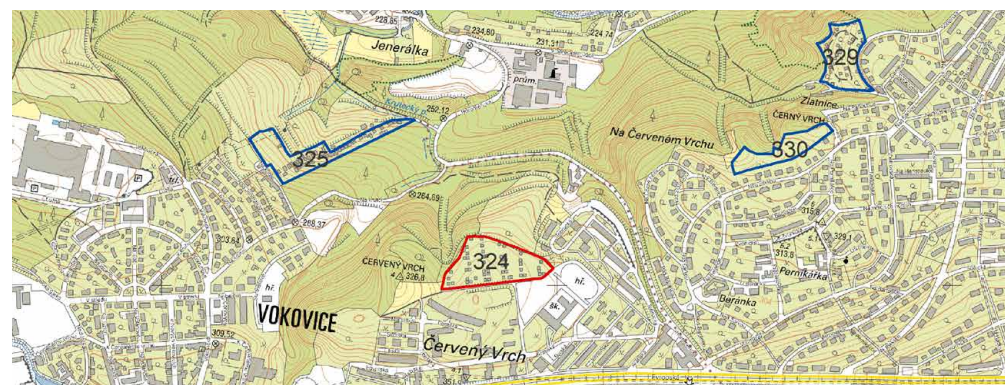
Zpracovatelský tým:
Ing. Jana Halamová, Ph.D.,
Ing. Lucie Hladíková,
Ing. Lucie Miovská, Ph.D.,
Ing. Renata Včeláková, Ph.D.

Zadavatel:
Hlavní město Praha
Mariánské náměstí 2, 11 01, Praha 1
č. smlouvy: DIL/54/09/013330/2018

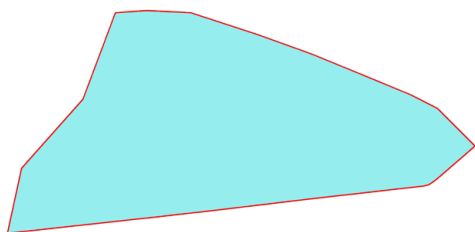
VOKOVICE - ČERVENÝ VRCH



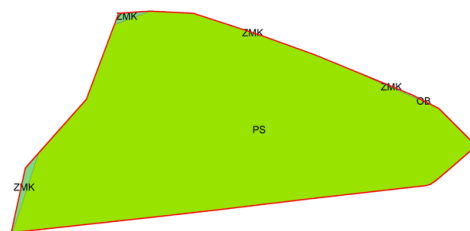
Katalogový list	324
Název ČZS	Červený Vrch
Číslo ČZS	806012
Rozloha (ha)	2,31
Plochy v ÚP	PS, ZMK
MPP	965 Šárka N19 popis lokality: - nezastavitelná krajina výrazných údolí přírodní stabilizovaná plocha: - zahrádková osada
Stav 2018	funkční
Poznámka	MPP zachovává



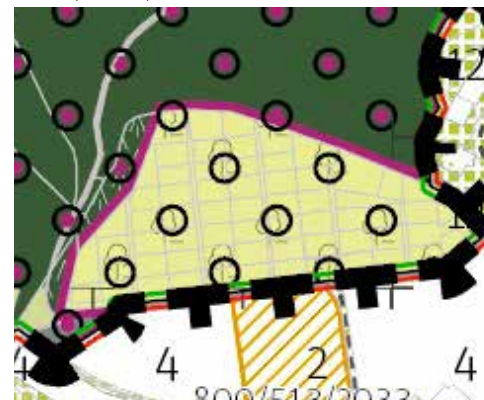
Vlastnické vztahy



Platný územní plán



Metropolitní plán



Zpracovatel:
Česká zemědělská univerzita v Praze
Kamýčká 129, 165 00, Praha 6-Suchbát

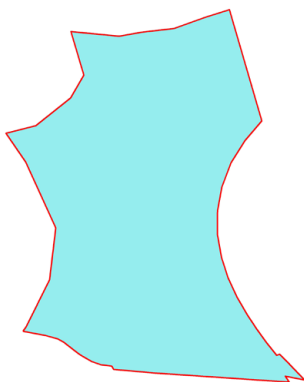
Zpracovatelský tým:
Ing. Jana Halamová, Ph.D.,
Ing. Lucie Hladíková,
Ing. Lucie Miovská, Ph.D.,
Ing. Renata Včeláková, Ph.D.

Zadavatel:
Hlavní město Praha
Mariánské náměstí 2, 11 01, Praha 1
č. smlouvy: DIL/54/09/013330/2018

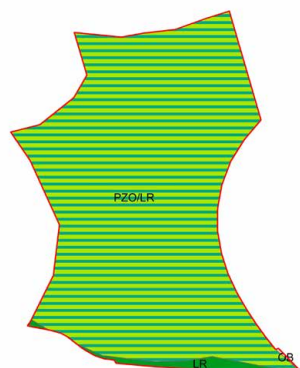
DEJVICE - SOBORSKÁ



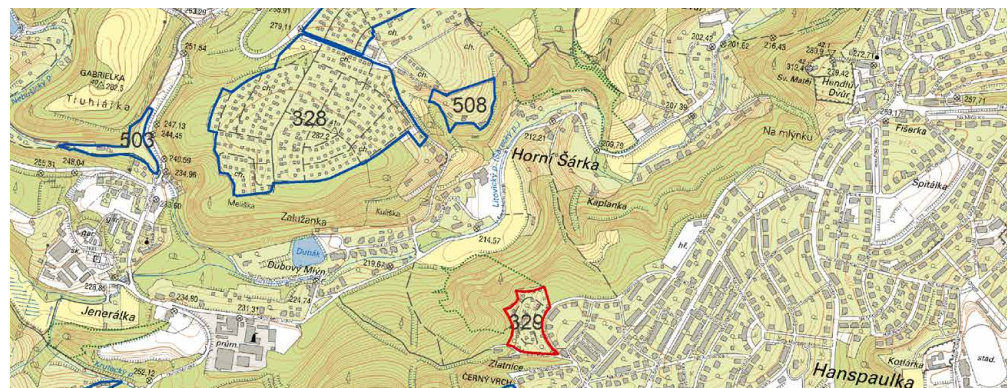
Vlastnické vztahy



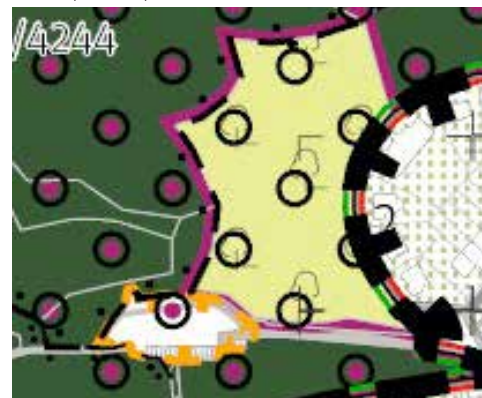
Platný územní plán



Katalogový list	329
Název ČZS	Č. 100
Číslo ČZS	806011
Rozloha (ha)	1,53
Plochy v ÚP	LR, PZO/LR, OB
MPP	965 Šárka N19 popis lokality: - nezastavitelná krajina výrazných údolí přírodní stabilizovaná plocha: - zahrádková osada
Stav 2018	funkční
Poznámka	MPP zachovává



Metropolitní plán

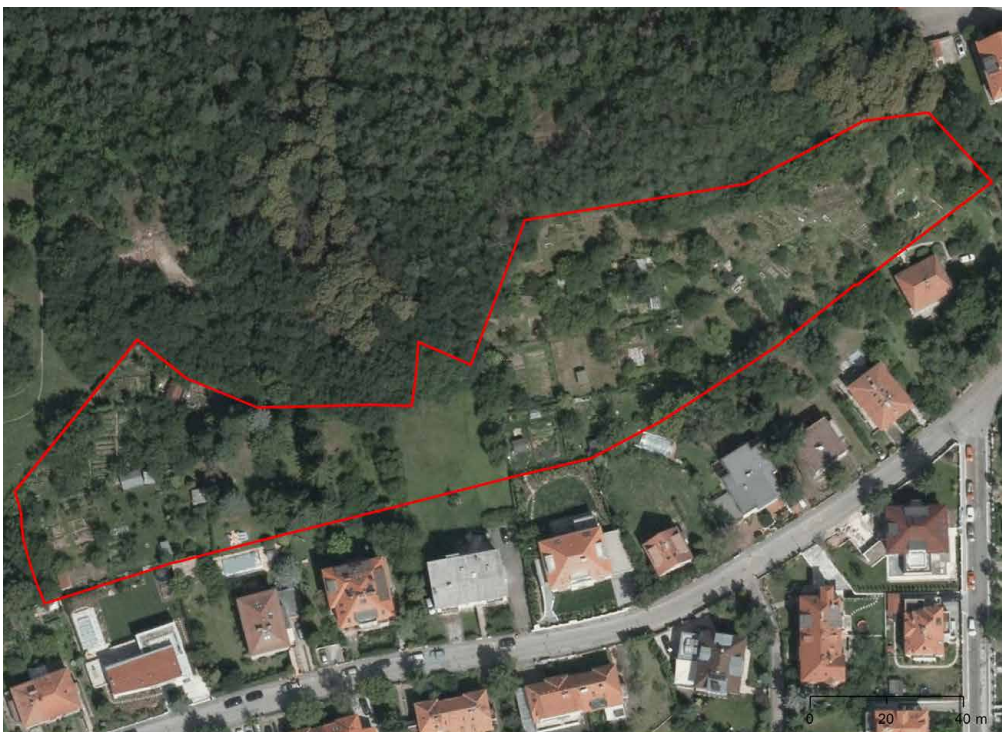


Zpracovatel:
Česká zemědělská univerzita v Praze
Kamýčká 129, 165 00, Praha 6-Suchbát

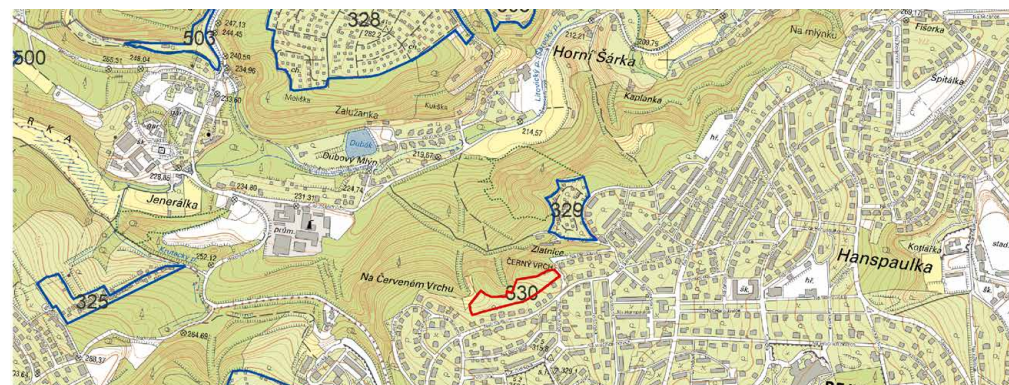
Zpracovatelský tým:
Ing. Jana Halamová, Ph.D.,
Ing. Lucie Hladíková,
Ing. Lucie Miová, Ph.D.,
Ing. Renata Včeláková, Ph.D.

Zadavatel:
Hlavní město Praha
Mariánské náměstí 2, 11 01, Praha 1
č. smlouvy: DIL/54/09/013330/2018


DEJVICE - NA PAROUBCE



Katalogový list	330
Název ČZS	Hanspaulka
Číslo ČZS	806015
Rozloha (ha)	1,1
Plochy v ÚP	LR, PZO/LR, OB
MPP	965 Šárka N19 popis lokality: - nezastavitelná krajina výrazných údolí přírodní stabilizovaná plocha: - zahrádková osada
Stav 2018	funkční
Poznámka	MPP zachovává



Vlastnické vztahy



Platný územní plán



Metropolitní plán



Zpracovatel:
Česká zemědělská univerzita v Praze
Kamýčká 129, 165 00, Praha 6-Suchbát

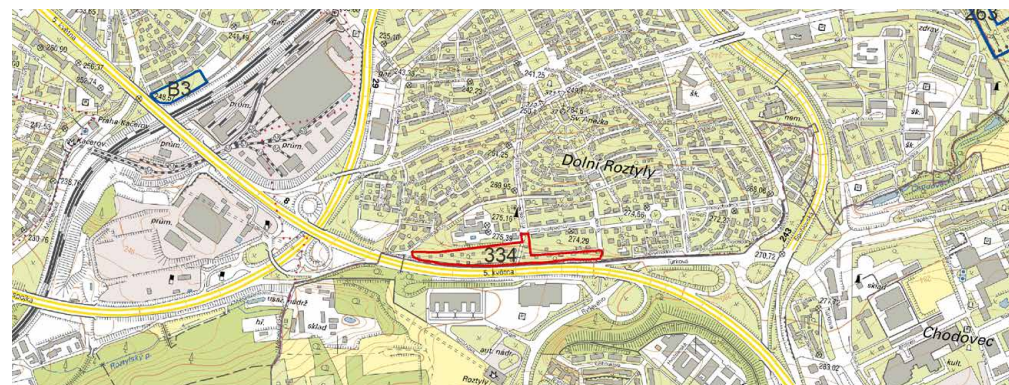
Zpracovatelský tým:
Ing. Jana Halamová, Ph.D.,
Ing. Lucie Hladíková,
Ing. Lucie Miovská, Ph.D.,
Ing. Renata Včeláková, Ph.D.

Zadavatel:
Hlavní město Praha
Mariánské náměstí 2, 11 01, Praha 1
č. smlouvy: DIL/54/09/013330/2018

ZÁBĚHLICE - SPOŘILOV



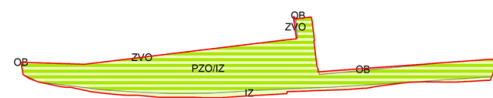
Katalogový list	334
Název ČZS	Č.63 Spořilov
Číslo ČZS	804022
Rozloha (ha)	1,94
Plochy v ÚP	IZ, OB, PZO/IZ, ZVO
MPP	361 Starý Spořilov Z06 popis lokality: - zastavitelná stavební zahradní město obytná stabilizovaná plocha: - zahrádková osada
Stav 2018	funkční
Poznámka	MPP zachovává



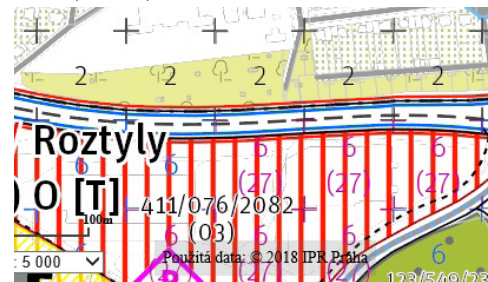
Vlastnické vztahy



Platný územní plán



Metropolitní plán

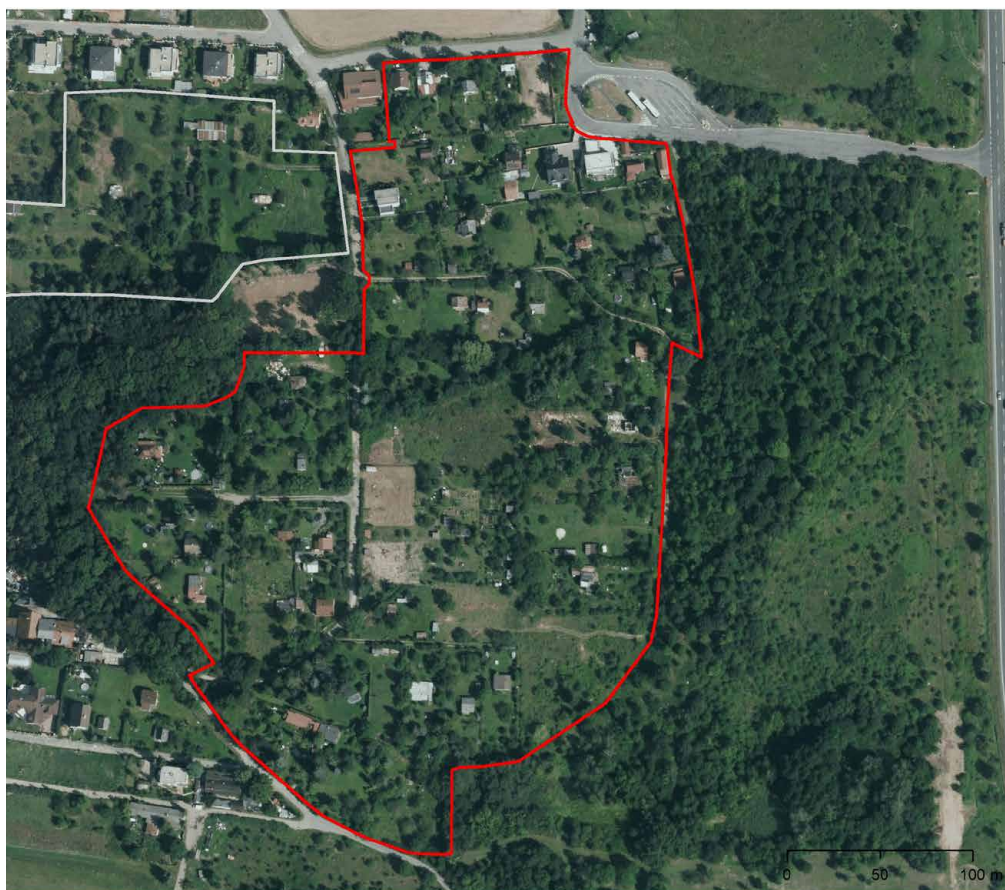


Zpracovatel:
Česká zemědělská univerzita v Praze
Kamýčká 129, 165 00, Praha 6-Suchbát

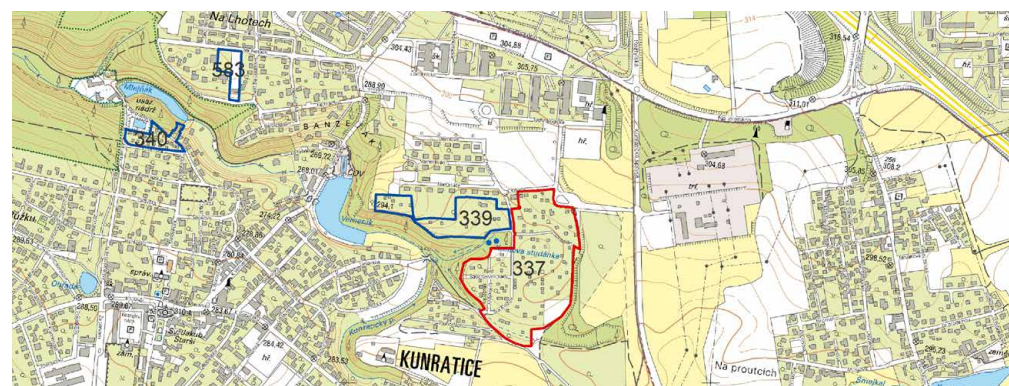
Zpracovatelský tým:
Ing. Jana Halamová, Ph.D.,
Ing. Lucie Hladíková,
Ing. Lucie Miovská, Ph.D.,
Ing. Renata Včeláková, Ph.D.

Zadavatel:
Hlavní město Praha
Mariánské náměstí 2, 11 01, Praha 1
č. smlouvy: DIL/54/09/013330/2018

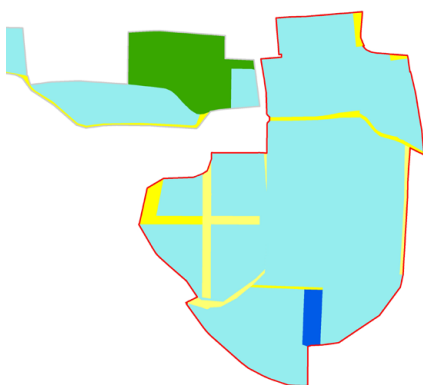
KUNRATICE - V PARCELÁCH



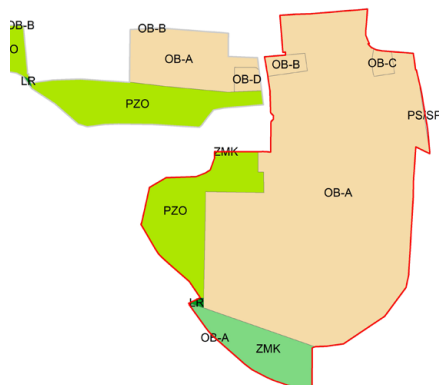
Katalogový list	337
Název ČZS	Kunratice II.
Číslo ČZS	804031
Rozloha (ha)	8,47
Plochy v ÚP	OB-A, OB-B, OB-C, LR, PZO, PS/SP, ZMK
MPP	408 Nad Šeberákem Z06 popis lokality: - zastavitelná stavební zahradní město obytná transformační plocha: - zastavitelná transformační plocha s obytným využitím
Stav 2018	funkční
Poznámka	MPP navrhuje jiné využití



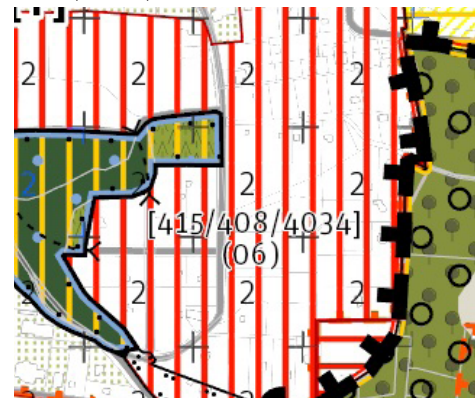
Vlastnické vztahy



Platný územní plán



Metropolitní plán



Zpracovatel:
Česká zemědělská univerzita v Praze
Kamýčká 129, 165 00, Praha 6-Suchbát

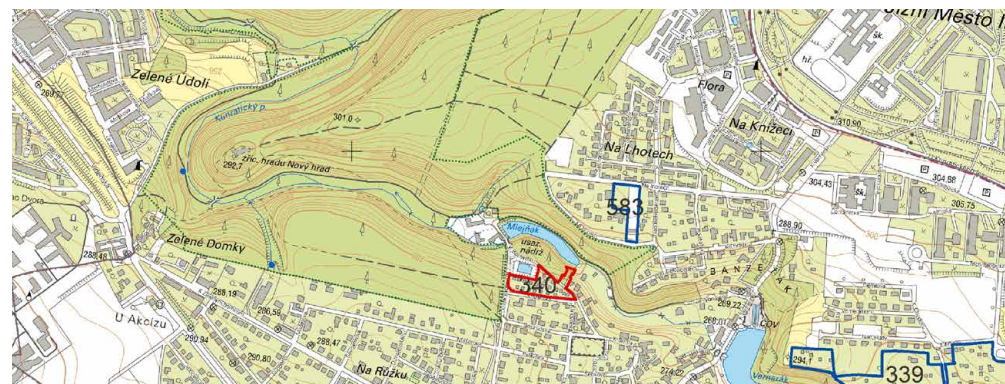
Zpracovatelský tým:
Ing. Jana Halamová, Ph.D.,
Ing. Lucie Hladíková,
Ing. Lucie Miovská, Ph.D.,
Ing. Renata Včeláková, Ph.D.

Zadavatel:
Hlavní město Praha
Mariánské náměstí 2, 11 01, Praha 1
č. smlouvy: DIL/54/09/013330/2018

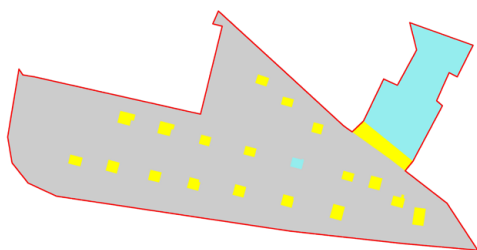
KUNRATICE - K BOROVÍČKU



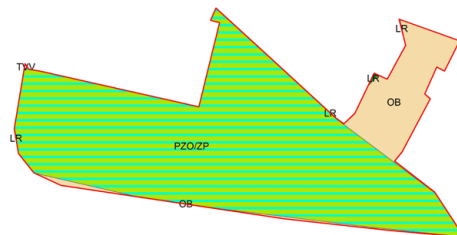
Katalogový list	340
Název ČZS	Kunratice II.
Číslo ČZS	804020
Rozloha (ha)	0,74
Plochy v ÚP	OB, PZO/ZP
MPP	266 Kunratice Z05 popis lokality: - zastavitelná stavební vesnická obytná stabilizovaná plocha: - zahrádková osada
Stav 2018	funkcí
Poznámka	MPP zachovává v menším rozsahu



Vlastnické vztahy



Platný územní plán



Metropolitní plán



Zpracovatel:
Česká zemědělská univerzita v Praze
Kamýčká 129, 165 00, Praha 6-Suchbát

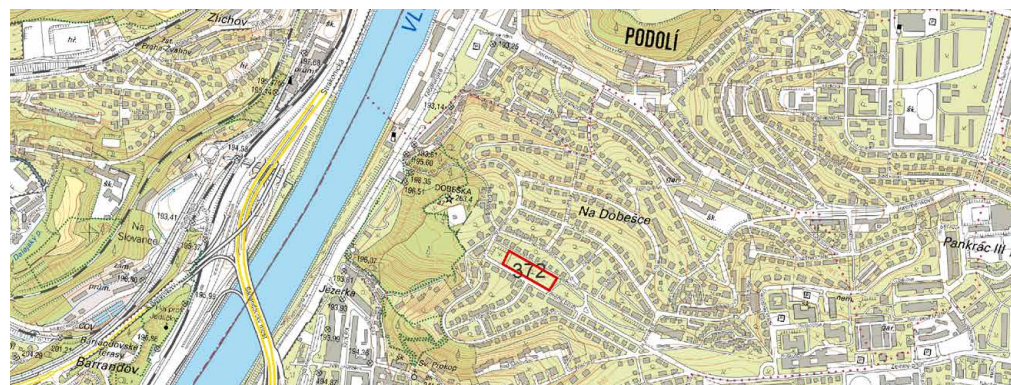
Zpracovatelský tým:
Ing. Jana Halamová, Ph.D.,
Ing. Lucie Hladíková,
Ing. Lucie Miovská, Ph.D.,
Ing. Renata Včeláková, Ph.D.

Zadavatel:
Hlavní město Praha
Mariánské náměstí 2, 11 01, Praha 1
č. smlouvy: DIL/54/09/013330/2018


BRANÍK - ZELENÝ PRUH



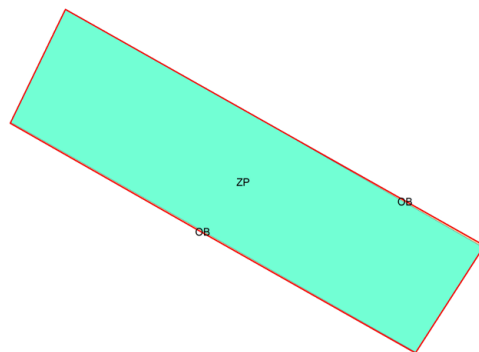
Katalogový list	372
Název ČZS	Zelený Pruh
Číslo ČZS	804008
Rozloha (ha)	0,6
Plochy v ÚP	ZP
MPP	349 Dobeška Z06 popis lokality: - zastavitelná stavební zahradní město obytná stabilizovaná plocha - zahrádková osada
Stav 2018	funkční
Poznámka	MPP zachovává



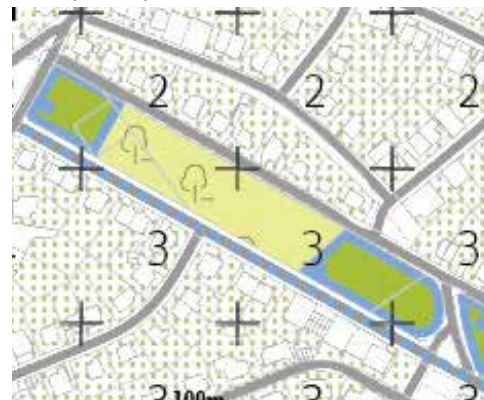
Vlastnické vztahy



Platný územní plán



Metropolitní plán



Zpracovatel:
Česká zemědělská univerzita v Praze
Kamýčká 129, 165 00, Praha 6-Suchbát

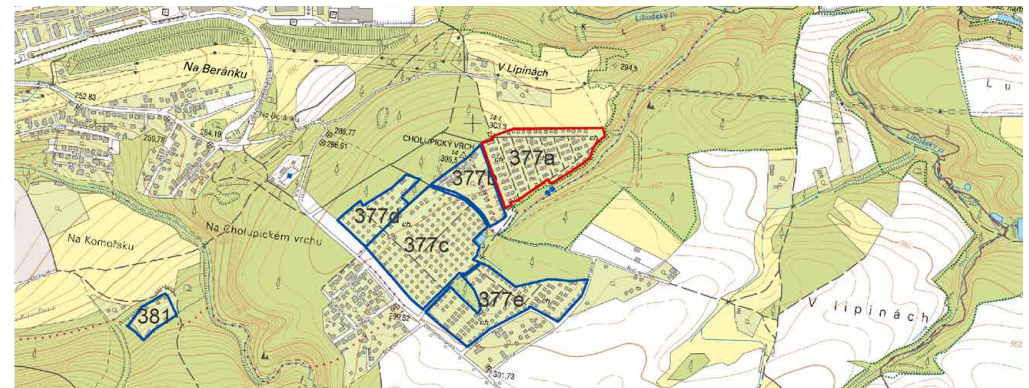
Zpracovatelský tým:
Ing. Jana Halamová, Ph.D.,
Ing. Lucie Hladíková,
Ing. Lucie Miovská, Ph.D.,
Ing. Renata Včeláková, Ph.D.

Zadavatel:
Hlavní město Praha
Mariánské náměstí 2, 11 01, Praha 1
č. smlouvy: DIL/54/09/013330/2018

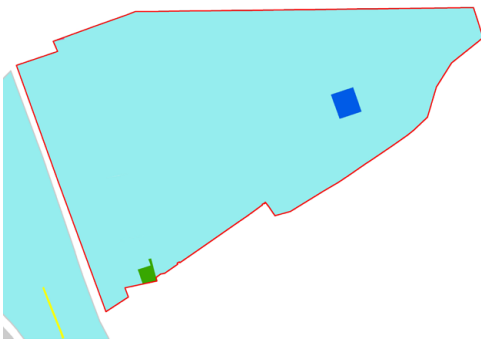
CHOLUPICE - V PARCELÁCH



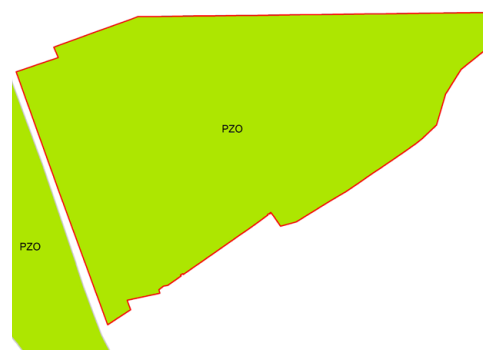
Katalogový list	377a
Název ČZS	Cholupice II
Číslo ČZS	804005
Rozloha (ha)	4,22
Plochy v ÚP	PZO
MPP	817 Zahrádková osada Cholupice Z1 1 popis lokality: - zastavitelná nestavební parkový areál rekreační stabilizovaná plocha: - zahrádková osada
Stav 2018	funkční
Poznámka	MPP zachovává



Vlastnické vztahy



Platný územní plán



Metropolitní plán



Zpracovatel:
Česká zemědělská univerzita v Praze
Kamýčká 129, 165 00, Praha 6-Suchbát

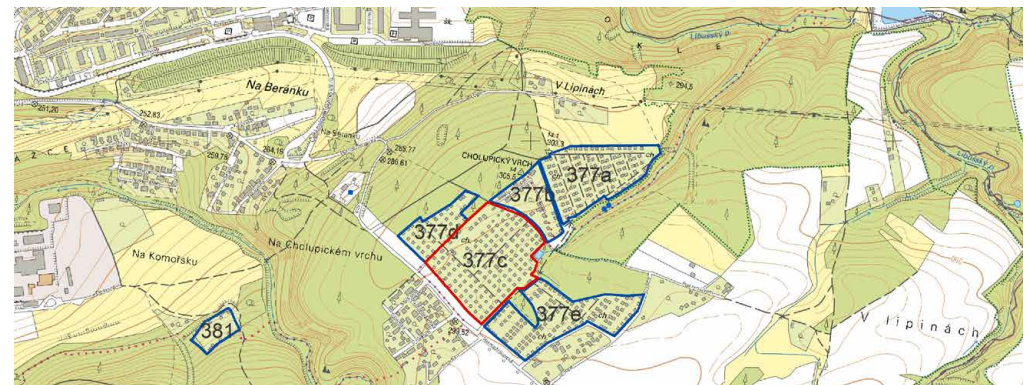
Zpracovatelský tým:
Ing. Jana Halamová, Ph.D.,
Ing. Lucie Hladíková,
Ing. Lucie Miovská, Ph.D.,
Ing. Renata Včeláková, Ph.D.

Zadavatel:
Hlavní město Praha
Mariánské náměstí 2, 11 01, Praha 1
č. smlouvy: DIL/54/09/013330/2018

CHOLUPICE - V PARCELÁCH



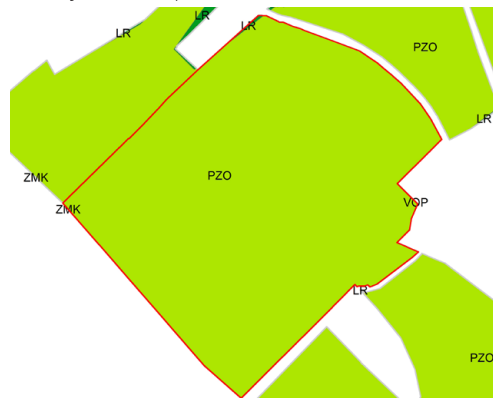
Katalogový list	377c
Název ČZS	Cholupice I
Číslo ČZS	804033
Rozloha (ha)	6,23
Plochy v ÚP	PZO
MPP	817 Zahrádková osada Cholupice Z11 popis lokality: - zastavitelná nestavební parkový areál rekreační stabilizovaná plocha: - zahrádková osada
Stav 2018	funkční
Poznámka	MPP zachovává



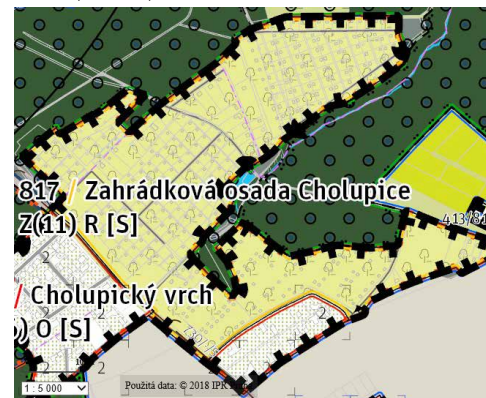
Vlastnické vztahy



Platný územní plán



Metropolitní plán

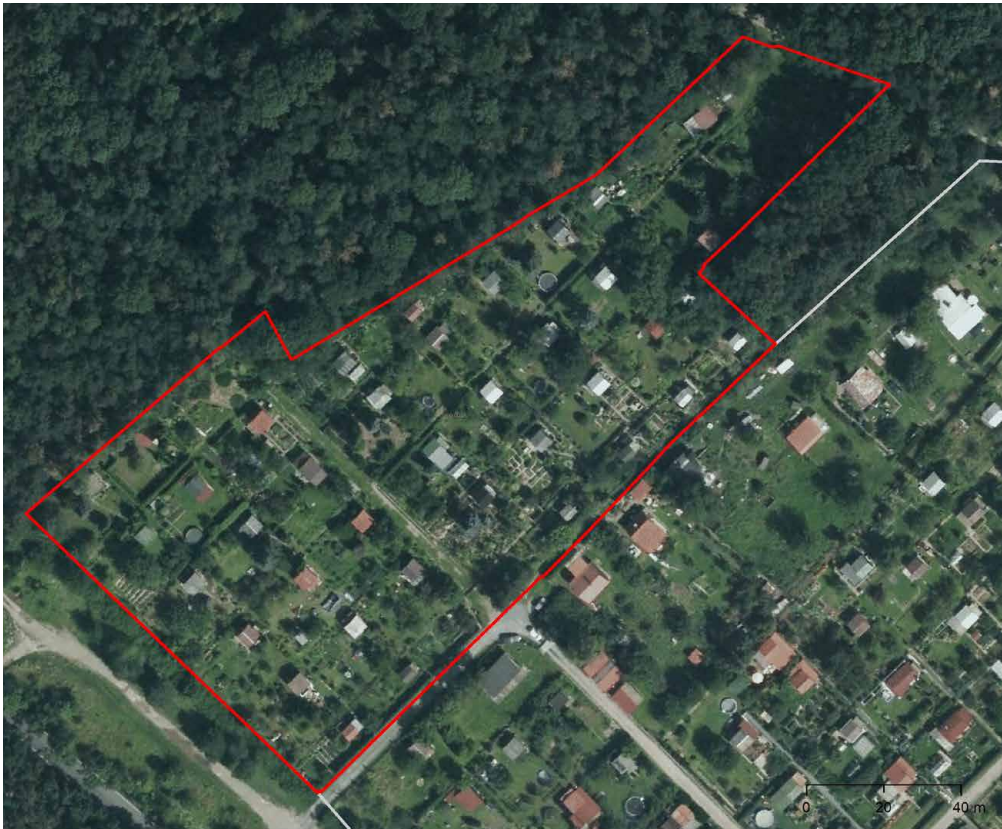


Zpracovatel:
Česká zemědělská univerzita v Praze
Kamýčká 129, 165 00, Praha 6-Suchbát

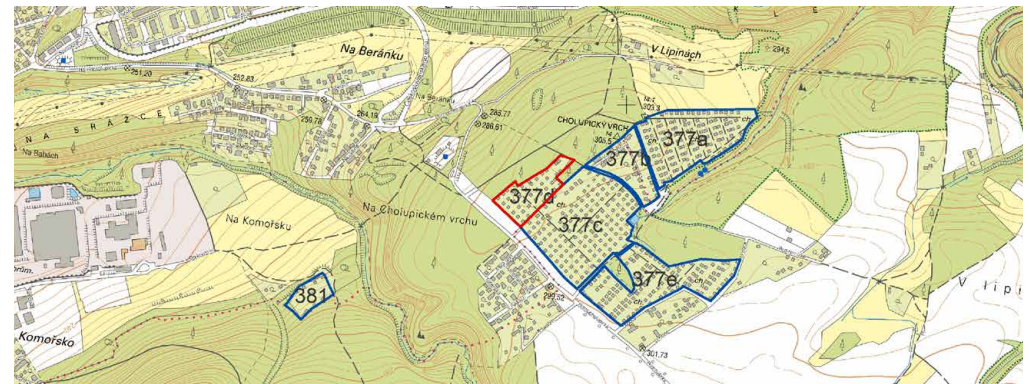
Zpracovatelský tým:
Ing. Jana Halamová, Ph.D.,
Ing. Lucie Hladíková,
Ing. Lucie Miovská, Ph.D.,
Ing. Renata Včeláková, Ph.D.

Zadavatel:
Hlavní město Praha
Mariánské náměstí 2, 11 01, Praha 1
č. smlouvy: DIL/54/09/013330/2018

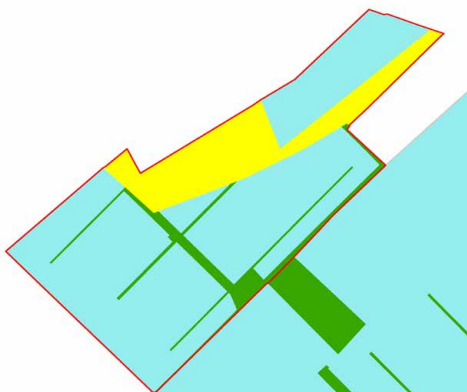
CHOLUPICE - V PARCELÁCH



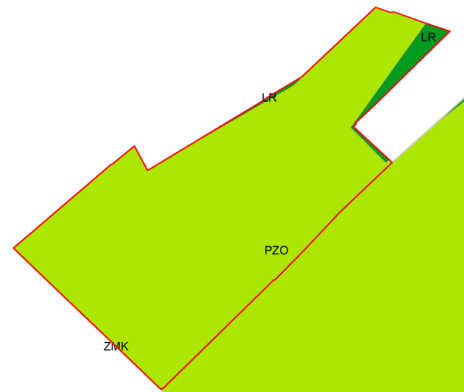
Katalogový list	377d
Název ČZS	Cholupice I
Číslo ČZS	804033
Rozloha (ha)	1,66
Plochy v ÚP	LR, PZO
MPP	817 Zahrádková osada Cholupice Z11 popis lokality: - zastavitelná nestavební parkový areál rekreační stabilizovaná plocha: - zahrádková osada
Stav 2018	funkční
Poznámka	MPP zachovává



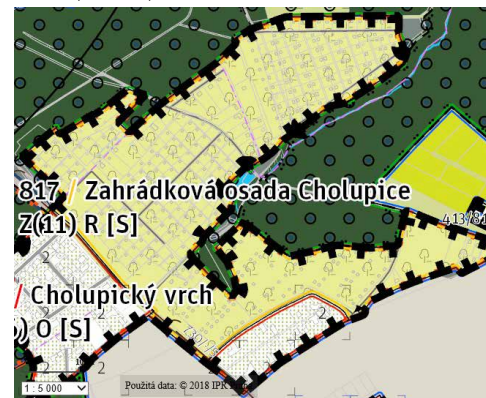
Vlastnické vztahy



Platný územní plán



Metropolitní plán



Zpracovatel:
Česká zemědělská univerzita v Praze
Kamýčká 129, 165 00, Praha 6-Suchbát

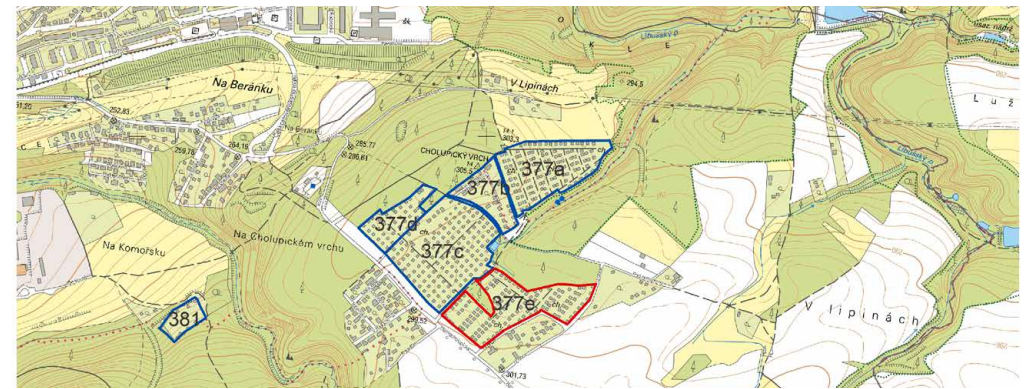
Zpracovatelský tým:
Ing. Jana Halamová, Ph.D.,
Ing. Lucie Hladíková,
Ing. Lucie Miovská, Ph.D.,
Ing. Renata Včeláková, Ph.D.

Zadavatel:
Hlavní město Praha
Mariánské náměstí 2, 11 01, Praha 1
č. smlouvy: DIL/54/09/013330/2018

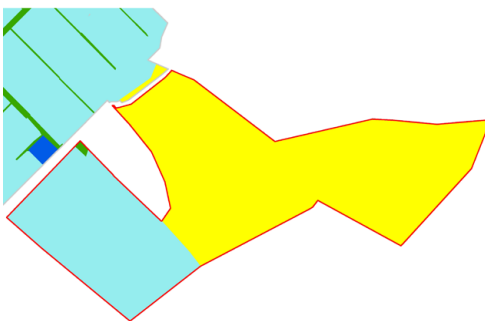
CHOLUPICE - V PARCELÁCH



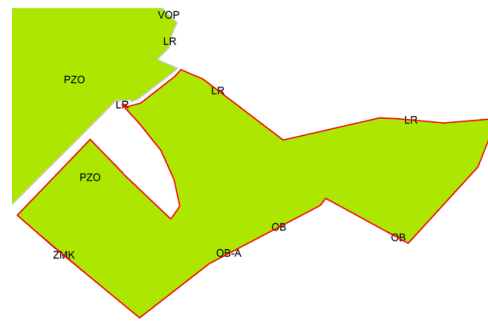
Katalogový list	377e
Název ČZS	Cholupice II
Číslo ČZS	804005
Rozloha (ha)	4,35
Plochy v ÚP	PZO
MPP	817 Zahrádková osada Cholupice Z11 popis lokality: - zastavitelná nestavební parkový areál rekreační stabilizovaná plocha: - zahrádková osada
Stav 2018	funkční
Poznámka	MPP zachovává



Vlastnické vztahy



Platný územní plán



Metropolitní plán



Zpracovatel:
Česká zemědělská univerzita v Praze
Kamýčká 129, 165 00, Praha 6-Suchbát

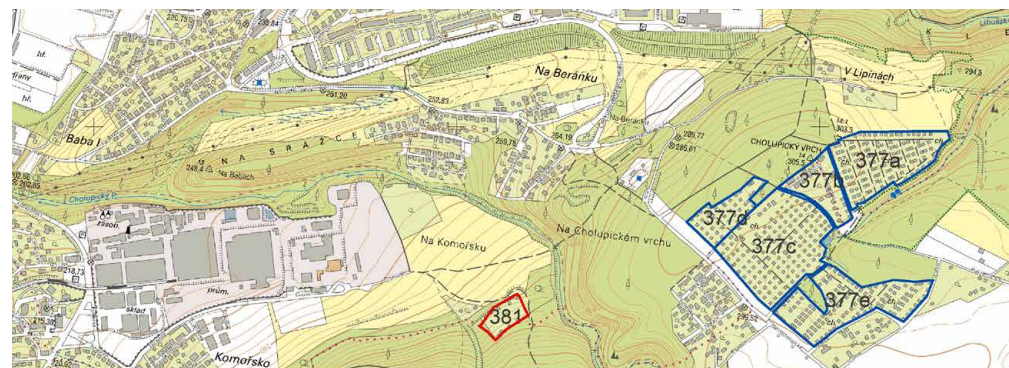
Zpracovatelský tým:
Ing. Jana Halamová, Ph.D.,
Ing. Lucie Hladíková,
Ing. Lucie Miovská, Ph.D.,
Ing. Renata Včeláková, Ph.D.

Zadavatel:
Hlavní město Praha
Mariánské náměstí 2, 11 01, Praha 1
č. smlouvy: DIL/54/09/013330/2018

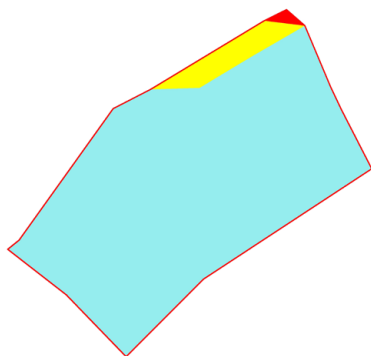
MODŘANY - DO KOUTŮ



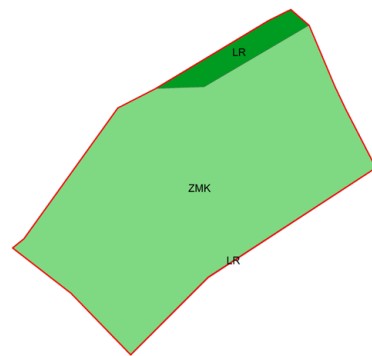
Katalogový list	381
Název ČZS	V Koutech
Číslo ČZS	804026
Rozloha (ha)	0,82
Plochy v ÚP	LR, ZMK
MPP	971 Údolí Vltavy jih N19 popis lokality: - nezastavitelná krajina výrazných údolí přírodní stabilizovaná plocha: - zahrádková osada
Stav 2018	funkční
Poznámka	MPP zachovává



Vlastnické vztahy



Platný územní plán



Metropolitní plán



Zpracovatel:
Česká zemědělská univerzita v Praze
Kamýčká 129, 165 00, Praha 6-Suchbát

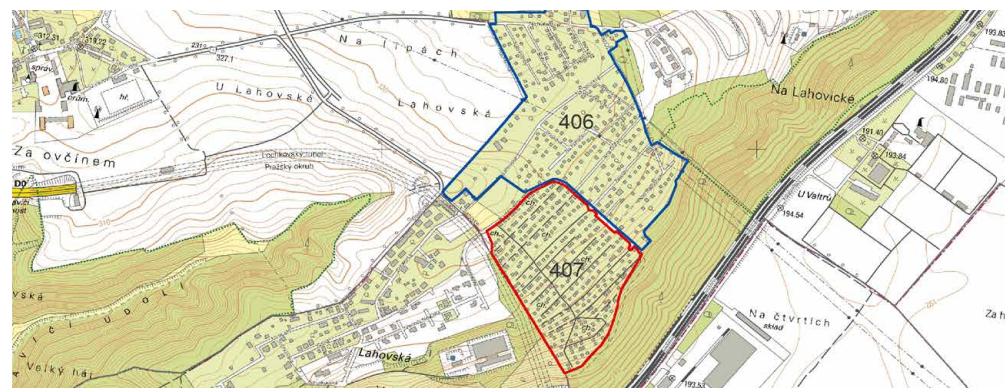
Zpracovatelský tým:
Ing. Jana Halamová, Ph.D.,
Ing. Lucie Hladíková,
Ing. Lucie Miovská, Ph.D.,
Ing. Renata Včeláková, Ph.D.

Zadavatel:
Hlavní město Praha
Mariánské náměstí 2, 11 01, Praha 1
č. smlouvy: DIL/54/09/013330/2018

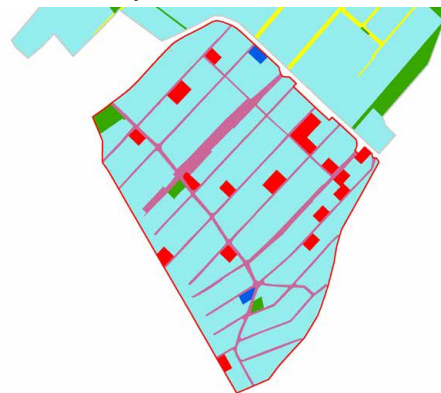
VELKÁ CHUCHLE - VIŠŇOVKA



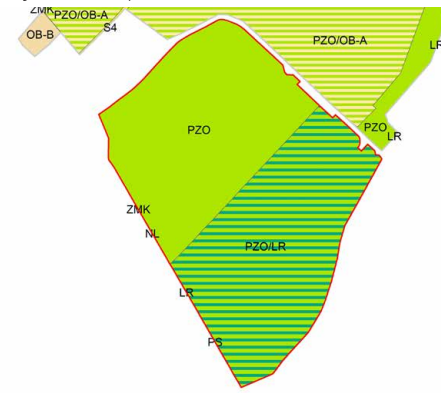
Katalogový list	407
Název ČZS	Třešňovka Velká Chuchle
Číslo ČZS	801003
Rozloha (ha)	12,44
Plochy v ÚP	PZO, PZO/LR
MPP	816 Zahrádková osada na Lahovské Z11 popis lokality: - zastavitelná nestavební parkový areál rekreační stabilizovaná plocha: - zahrádková osada
Stav 2018	funkční
Poznámka	MPP zachovává



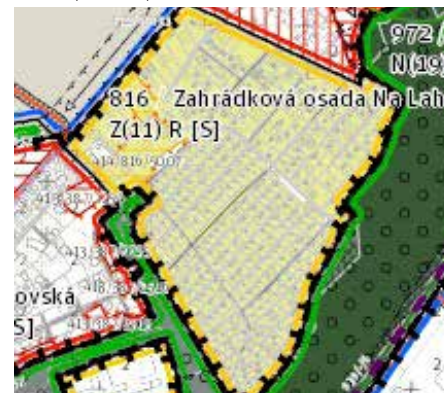
Vlastnické vztahy



Platný územní plán



Metropolitní plán



Zpracovatel:
Česká zemědělská univerzita v Praze
Kamýčká 129, 165 00, Praha 6-Suchbát

Zpracovatelský tým:
Ing. Jana Halamová, Ph.D.,
Ing. Lucie Hladíková,
Ing. Lucie Miovská, Ph.D.,
Ing. Renata Včeláková, Ph.D.

Zadavatel:
Hlavní město Praha
Mariánské náměstí 2, 11 01, Praha 1
č. smlouvy: DIL/54/09/013330/2018

VELKÁ CHUCHLE - NA CIHELNĚ

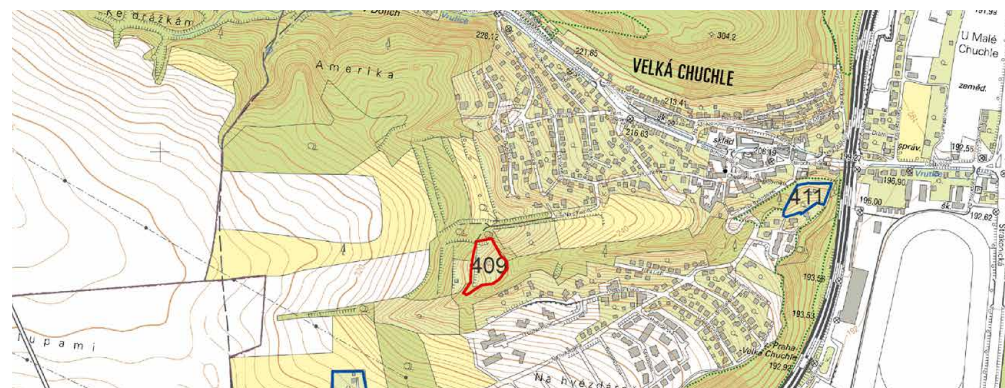


Vlastnické vztahy

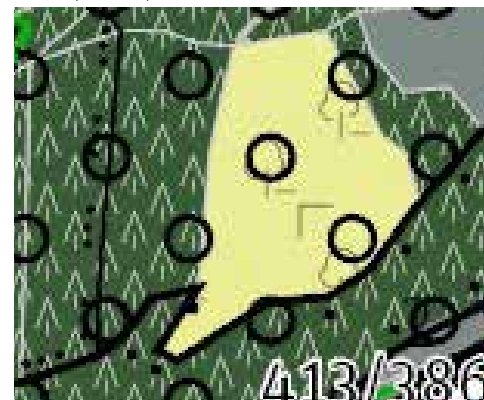
Platný územní plán



Katalogový list	409
Název ČZS	Velká Chuchle (Liberň)
Číslo ČZS	805021
Rozloha (ha)	0,86
Plochy v ÚP	PZO
MPP	969 Údolí potoka Vrutice N19 popis lokality: - nezastavitelná krajina výrazných údolí přírodní stabilizovaná plocha: - zahrádková osada
Stav 2018	funkční
Poznámka	MPP zachovává



Metropolitní plán



Zpracovatel:
Česká zemědělská univerzita v Praze
Kamýčká 129, 165 00, Praha 6-Suchbát

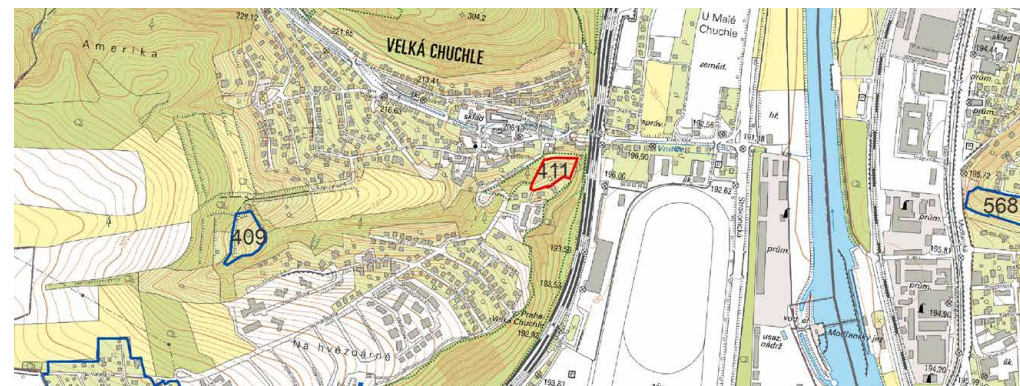
Zpracovatelský tým:
Ing. Jana Halamová, Ph.D.,
Ing. Lucie Hladíková,
Ing. Lucie Miovská, Ph.D.,
Ing. Renata Včeláková, Ph.D.

Zadavatel:
Hlavní město Praha
Mariánské náměstí 2, 11 01, Praha 1
č. smlouvy: DIL/54/09/013330/2018


VELKÁ CHUCHLE - NAD ZÁVODIŠTĚM



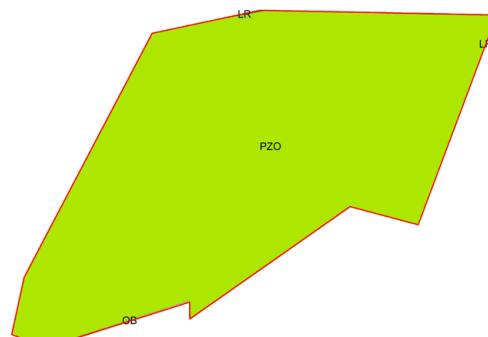
Katalogový list	411
Název ČZS	Velká Chuchle (Třešňovka)
Číslo ČZS	805021
Rozloha (ha)	0,62
Plochy v ÚP	PZO
MPP	972 Údolí Berounky východ popis lokality: - nezastavitelná krajina výrazných údolí přírodní stabilizovaná plocha: - zahrádková osada
Stav 2018	nefunkční
Poznámka	MPP zachovává



Vlastnické vztahy



Platný územní plán



Metropolitní plán

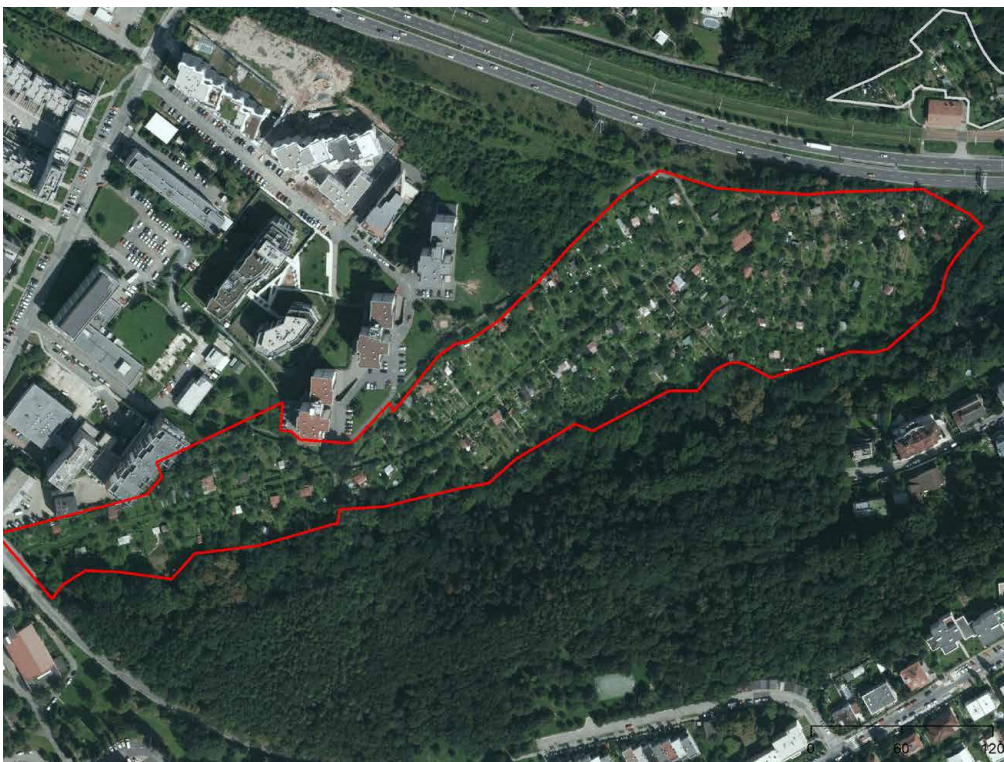


Zpracovatel:
Česká zemědělská univerzita v Praze
Kamýčká 129, 165 00, Praha 6-Suchbát

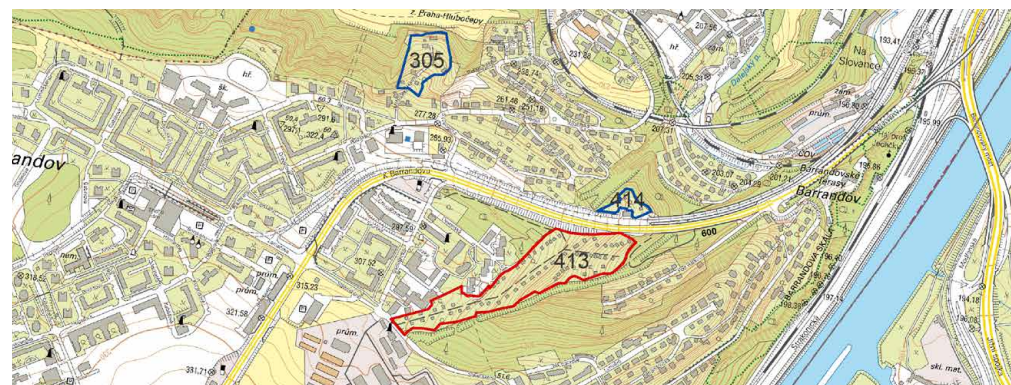
Zpracovatelský tým:
Ing. Jana Halamová, Ph.D.,
Ing. Lucie Hladíková,
Ing. Lucie Miovská, Ph.D.,
Ing. Renata Včeláková, Ph.D.

Zadavatel:
Hlavní město Praha
Mariánské náměstí 2, 11 01, Praha 1
č. smlouvy: DIL/54/09/013330/2018

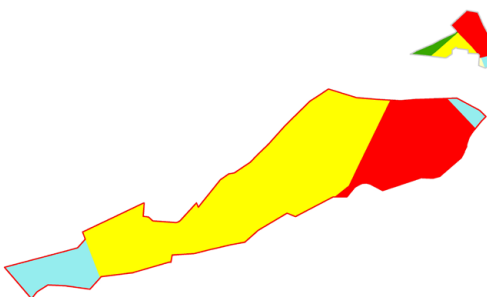
HLUBOČEPY - K BARRANDOVU JIH



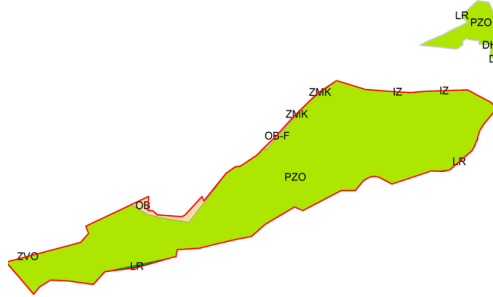
Katalogový list	413
Název ČZS	Barrandov
Číslo ČZS	805030
Rozloha (ha)	5,62
Plochy v ÚP	OB, PZO
MPP	891 Habrová Z13 popis lokality: - zastavitelná nestavební parkový les rekreační transformační plocha: - zahrádková osada
Stav 2018	funkční
Poznámka	MPP zachovává



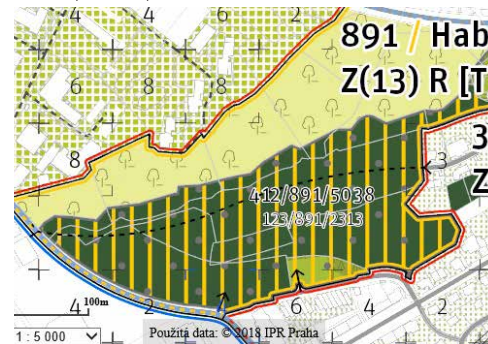
Vlastnické vztahy



Platný územní plán



Metropolitní plán



Zpracovatel:
Česká zemědělská univerzita v Praze
Kamýčká 129, 165 00, Praha 6-Suchbát

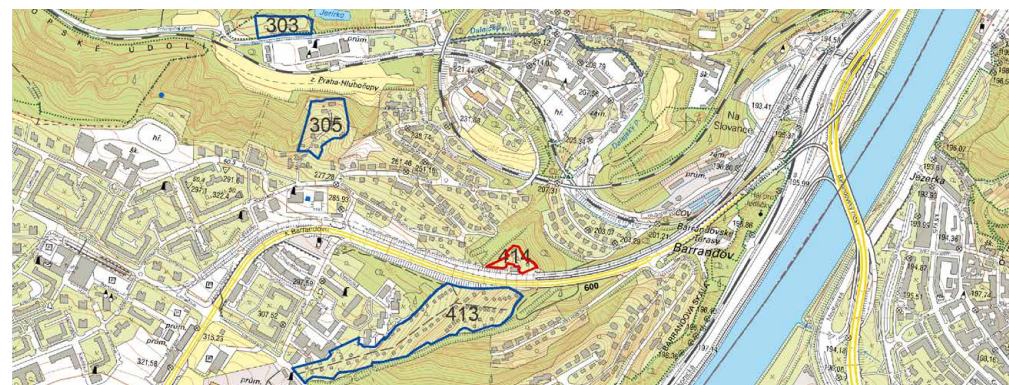
Zpracovatelský tým:
Ing. Jana Halamová, Ph.D.,
Ing. Lucie Hladíková,
Ing. Lucie Miovská, Ph.D.,
Ing. Renata Včeláková, Ph.D.

Zadavatel:
Hlavní město Praha
Mariánské náměstí 2, 11 01, Praha 1
č. smlouvy: DIL/54/09/013330/2018

HLUBOČEPY - K BARRANDOVU JIH

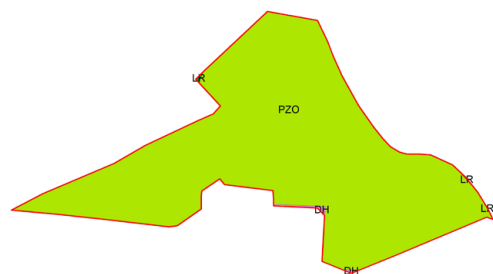
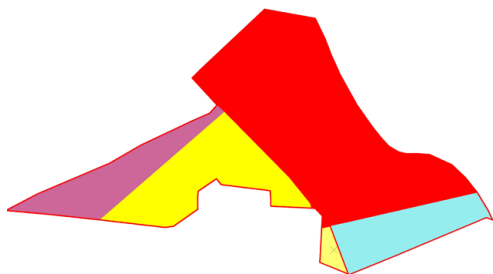


Katalogový list	414
Název ČZS	Barrandov
Číslo ČZS	805030
Rozloha (ha)	0,43
Plochy v ÚP	PZO
MPP	891 Habrová Z13 popis lokality: - zastavitelná nestavební parkový les rekreační transformační plocha: - zahrádková osada
Stav 2018	funkční
Poznámka	MPP zachovává



Vlastnické vztahy

Platný územní plán



Metropolitní plán



Zpracovatel:
Česká zemědělská univerzita v Praze
Kamýčká 129, 165 00, Praha 6-Suchbát

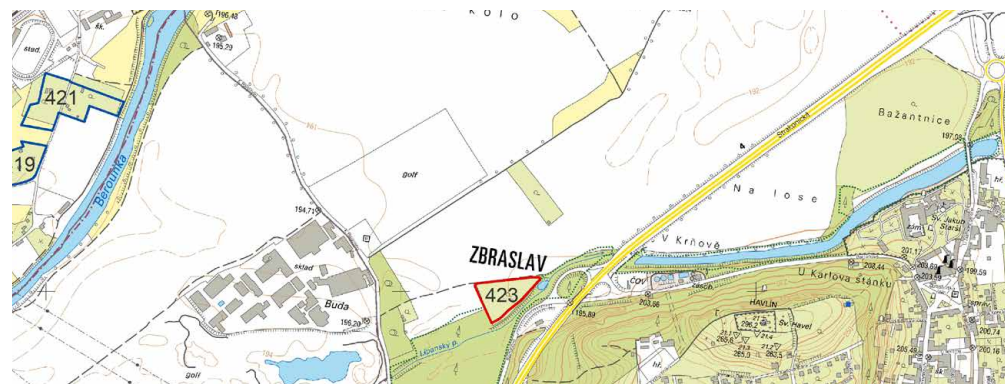
Zpracovatelský tým:
Ing. Jana Halamová, Ph.D.,
Ing. Lucie Hladíková,
Ing. Lucie Miovská, Ph.D.,
Ing. Renata Včeláková, Ph.D.

Zadavatel:
Hlavní město Praha
Mariánské náměstí 2, 11 01, Praha 1
č. smlouvy: DIL/54/09/013330/2018


ZBRASLAV - PELUNĚK



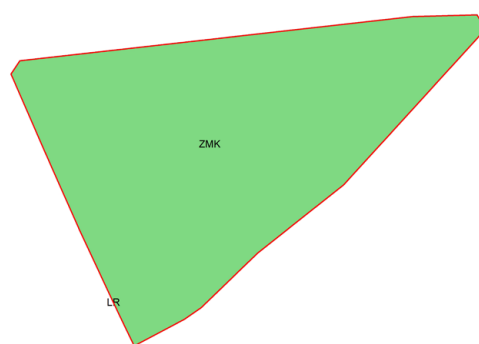
Katalogový list	423
Název ČZS	Peluněk - Zbraslav
Číslo ČZS	805023
Rozloha (ha)	1,23
Plochy v ÚP	ZMK
MPP	931 Údolní niva Berounky východ N17 popis lokality: - nezastavitelná zemědělská krajina v rovině rekreační stabilizovaná plocha: - městská parková plocha zpevněná
Stav 2018	funkční
Poznámka	MPP navrhuje jiné využití



Vlastnické vztahy



Platný územní plán



Metropolitní plán

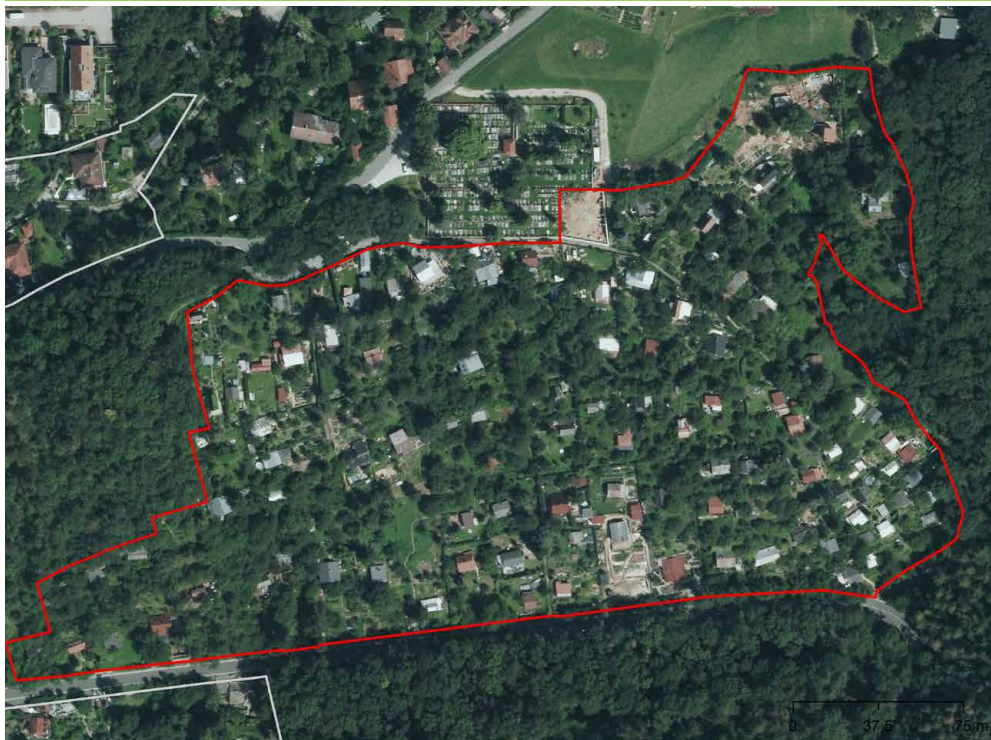


Zpracovatel:
Česká zemědělská univerzita v Praze
Kamýčká 129, 165 00, Praha 6-Suchbát

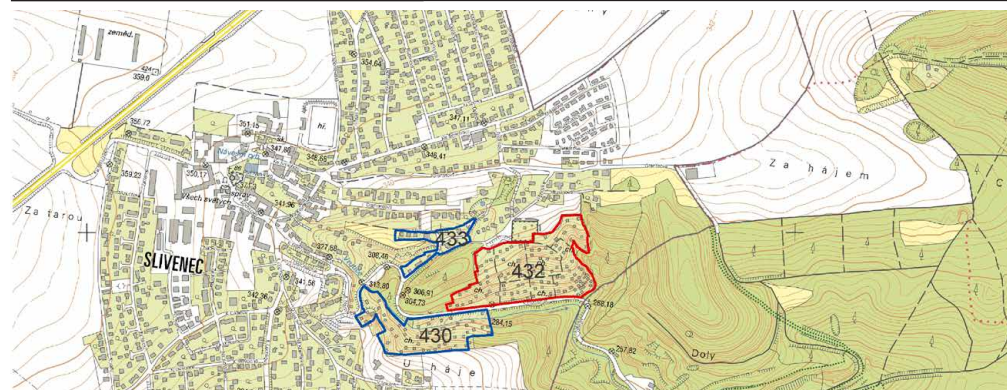
Zpracovatelský tým:
Ing. Jana Halamová, Ph.D.,
Ing. Lucie Hladíková,
Ing. Lucie Miovská, Ph.D.,
Ing. Renata Včeláková, Ph.D.

Zadavatel:
Hlavní město Praha
Mariánské náměstí 2, 11 01, Praha 1
č. smlouvy: DIL/54/09/013330/2018

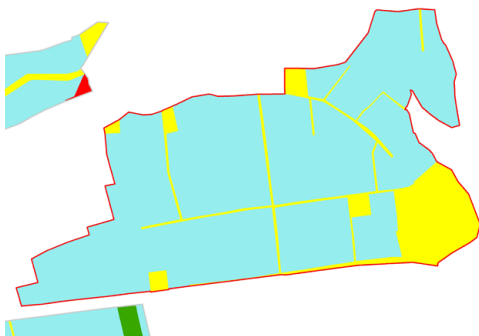
SLIVENEC - VIŠŇOVKA



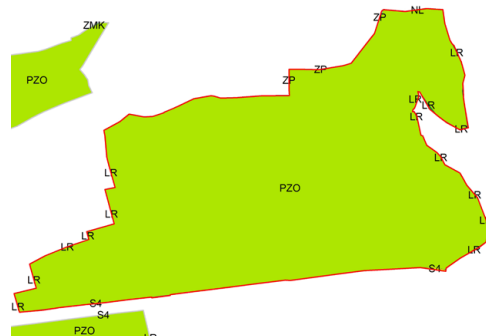
Katalogový list	432
Název ČZS	Tučňák - Slivenec
Číslo ČZS	805016
Rozloha (ha)	6,19
Plochy v ÚP	PZO
MPP	969 Údolí potoka Vrutice N19 popis lokality: - nezastavitelná krajina výrazných údolí přírodní stabilizovaná plocha: - zahrádková osada
Stav 2018	funkční
Poznámka	MPP zachovává



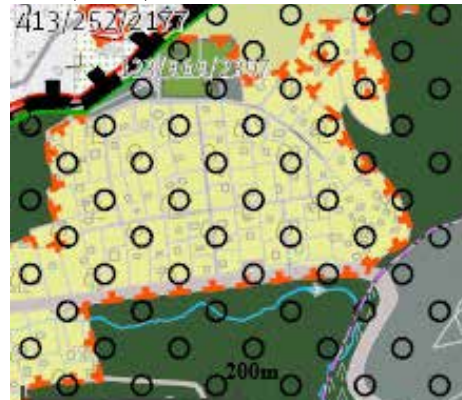
Vlastnické vztahy



Platný územní plán



Metropolitní plán



Zpracovatel:
Česká zemědělská univerzita v Praze
Kamýčká 129, 165 00, Praha 6-Suchbát

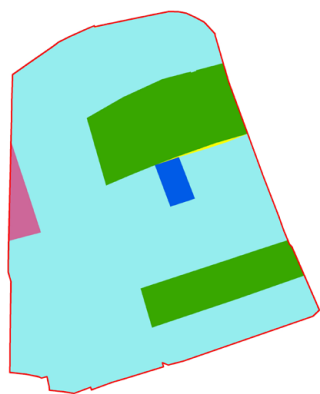
Zpracovatelský tým:
Ing. Jana Halamová, Ph.D.,
Ing. Lucie Hladíková,
Ing. Lucie Miovská, Ph.D.,
Ing. Renata Včeláková, Ph.D.

Zadavatel:
Hlavní město Praha
Mariánské náměstí 2, 11 01, Praha 1
č. smlouvy: DIL/54/09/013330/2018

ŘEPORYJE - K ZÁPADNÍ KOPANINĚ



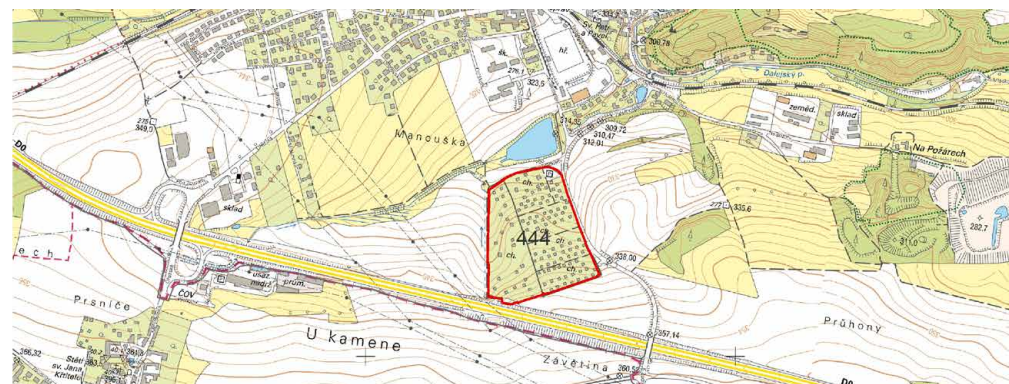
Vlastnické vztahy



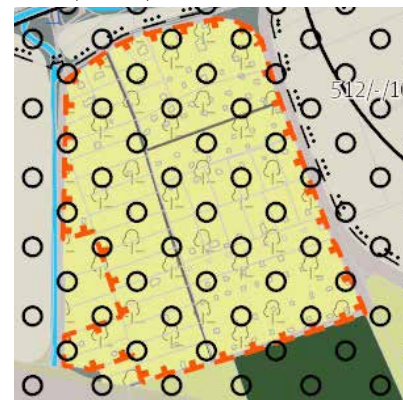
Platný územní plán



Katalogový list	444
Název ČZS	Řeporyje I., Řeporyje II.
Číslo ČZS	805026, 805034
Rozloha (ha)	8,12
Plochy v ÚP	PZO
MPP	909 Zliční Řeporyje N15 popis lokality: - nezastavitelná lesozemědělská krajina produkční stabilizovaná plocha: - zahrádková osada
Stav 2018	funkční
Poznámka	MPP zachovává



Metropolitní plán

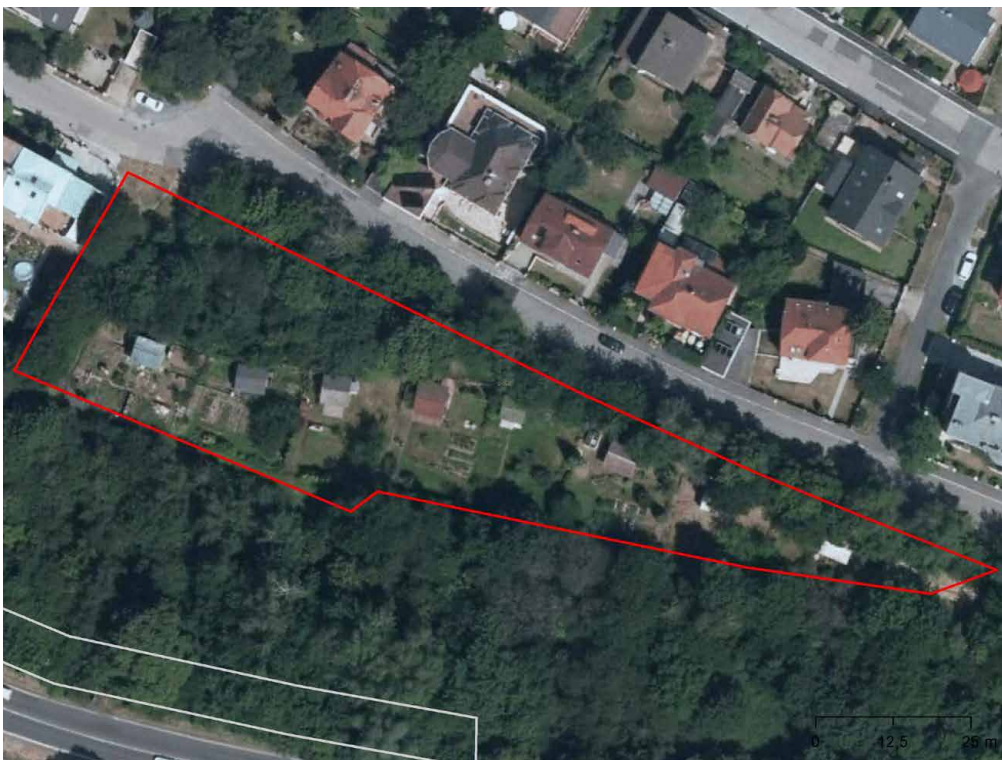


Zpracovatel:
Česká zemědělská univerzita v Praze
Kamýčká 129, 165 00, Praha 6-Suchbát

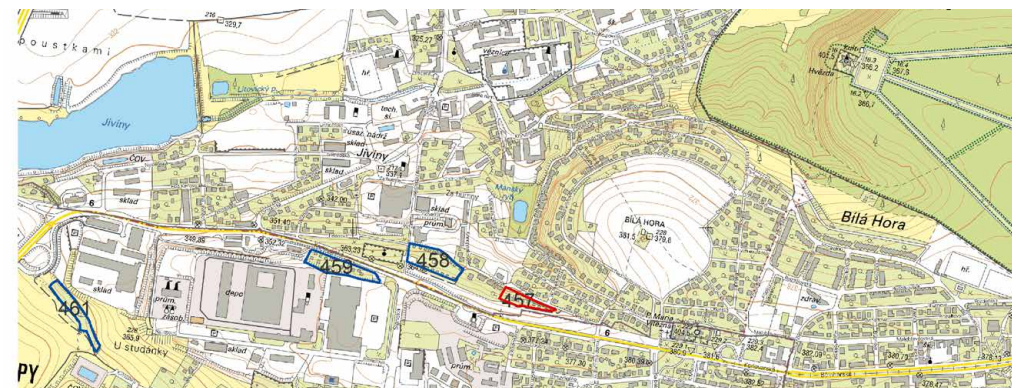
Zpracovatelský tým:
Ing. Jana Halamová, Ph.D.,
Ing. Lucie Hladíková,
Ing. Lucie Miovská, Ph.D.,
Ing. Renata Včeláková, Ph.D.

Zadavatel:
Hlavní město Praha
Mariánské náměstí 2, 11 01, Praha 1
č. smlouvy: DIL/54/09/013330/2018

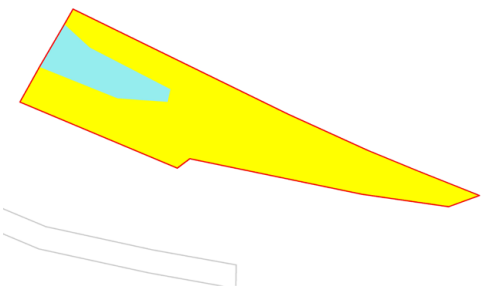
RUZYŇĚ - OVOCNÁ VÝCHOD



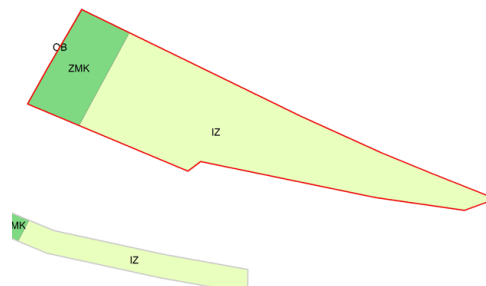
Katalogový list	457
Název ČZS	Karlovarská
Číslo ČZS	806042
Rozloha (ha)	0,37
Plochy v ÚP	IZ, ZMK
MPP	166 Jiviny Z04 popis lokality: - zastavitelná stavební heterogenní obytná transformační plocha - zastavitelná transformační plocha s obytným využitím
Stav 2018	funkční
Poznámka	MPP navrhuje jiné využití



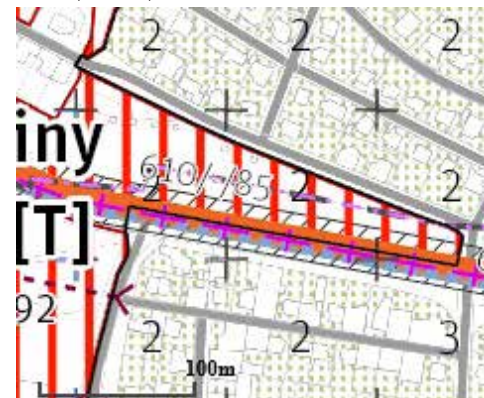
Vlastnické vztahy



Platný územní plán



Metropolitní plán



Zpracovatel:
Česká zemědělská univerzita v Praze
Kamýčká 129, 165 00, Praha 6-Suchbát

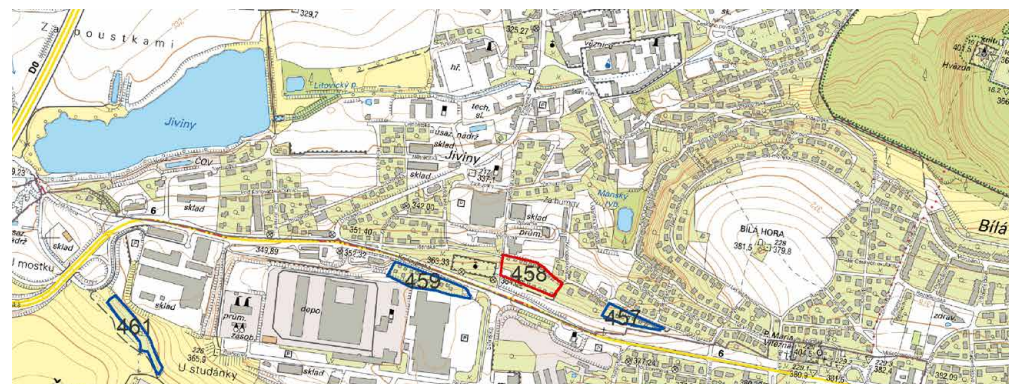
Zpracovatelský tým:
Ing. Jana Halamová, Ph.D.,
Ing. Lucie Hladíková,
Ing. Lucie Miovská, Ph.D.,
Ing. Renata Včeláková, Ph.D.

Zadavatel:
Hlavní město Praha
Mariánské náměstí 2, 11 01, Praha 1
č. smlouvy: DIL/54/09/013330/2018


RUZYŇĚ - OVOCNÁ ZÁPAD



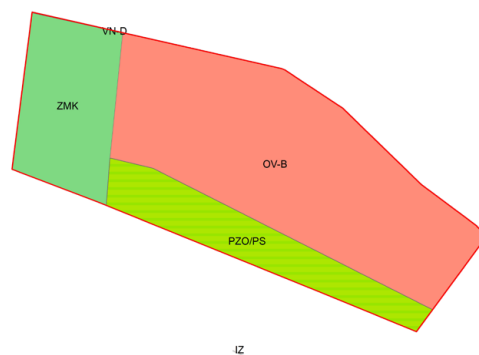
Katalogový list	458
Název ČZS	Karlovarská
Číslo ČZS	806042
Rozloha (ha)	0,87
Plochy v ÚP	OV-B, PZO/PS, ZMK
MPP	166 Jiviny Z04 popis lokality: - zastavitelná stavební heterogenní obytná transformační plocha: - zastavitelná transformační plocha s obytným využitím
Stav 2018	funkční
Poznámka	MPP navrhuje jiné využití



Vlastnické vztahy



Platný územní plán



Metropolitní plán



Zpracovatel:
Česká zemědělská univerzita v Praze
Kamýčká 129, 165 00, Praha 6-Suchbát

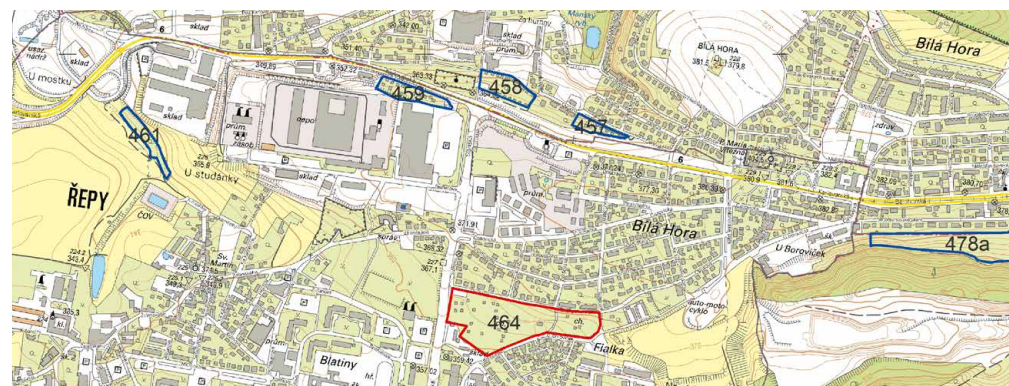
Zpracovatelský tým:
Ing. Jana Halamová, Ph.D.,
Ing. Lucie Hladíková,
Ing. Lucie Miovská, Ph.D.,
Ing. Renata Včeláková, Ph.D.

Zadavatel:
Hlavní město Praha
Mariánské náměstí 2, 11 01, Praha 1
č. smlouvy: DIL/54/09/013330/2018

ŘEPY - OPUKOVÁ

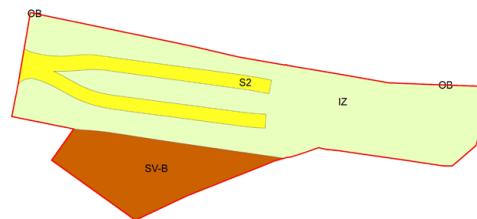
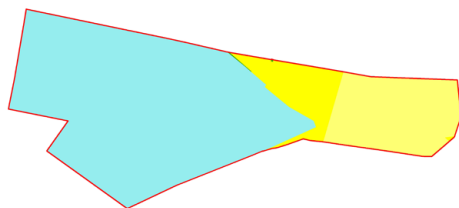


Katalogový list	464
Název ČZS	Opuková
Číslo ČZS	806001
Rozloha (ha)	4,38
Plochy v ÚP	IZ, S2, SV-B
MPP	328 Bílá Hora_Sídliště Řepy Z06_Z01 popis lokality: - zastavěná stavení zahradní město obytné stabilizované_zastavitelná moderní plocha: - zahrádková osada_dálnice návrh_zastavitelná obytná
Stav 2018	funkční
Poznámka	MPP zachovává v menším rozsahu

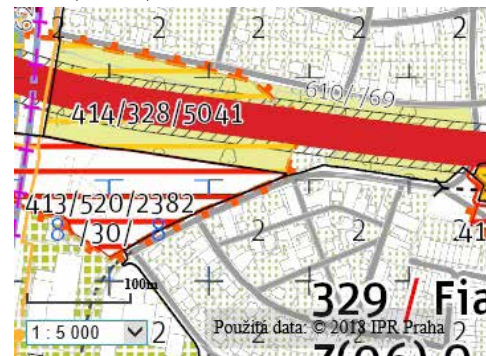


Vlastnické vztahy

Platný územní plán



Metropolitní plán



Zpracovatel:
Česká zemědělská univerzita v Praze
Kamýčká 129, 165 00, Praha 6-Suchbát

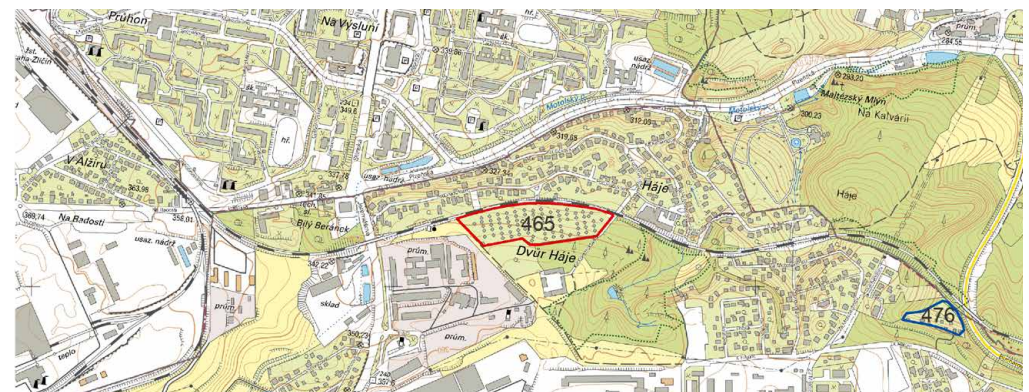
Zpracovatelský tým:
Ing. Jana Halamová, Ph.D.,
Ing. Lucie Hladíková,
Ing. Lucie Miovská, Ph.D.,
Ing. Renata Včeláková, Ph.D.

Zadavatel:
Hlavní město Praha
Mariánské náměstí 2, 11 01, Praha 1
č. smlouvy: DIL/54/09/013330/2018


STODŮLKY - KE KONSTRUKTIVĚ



Katalogový list	465
Název ČZS	Stodůlky Háje
Číslo ČZS	805032
Rozloha (ha)	3,64
Plochy v ÚP	PS, PZO
MPP	863 Dvůr Háje Z12 popis lokality: - zastavitelná nestavební parkové prostranství rekreační transformační plocha: - zahrádková osada
Stav 2018	funkční
Poznámka	MPP zachovává



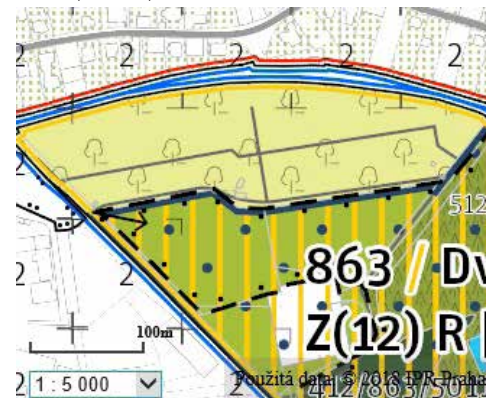
Vlastnické vztahy



Platný územní plán



Metropolitní plán

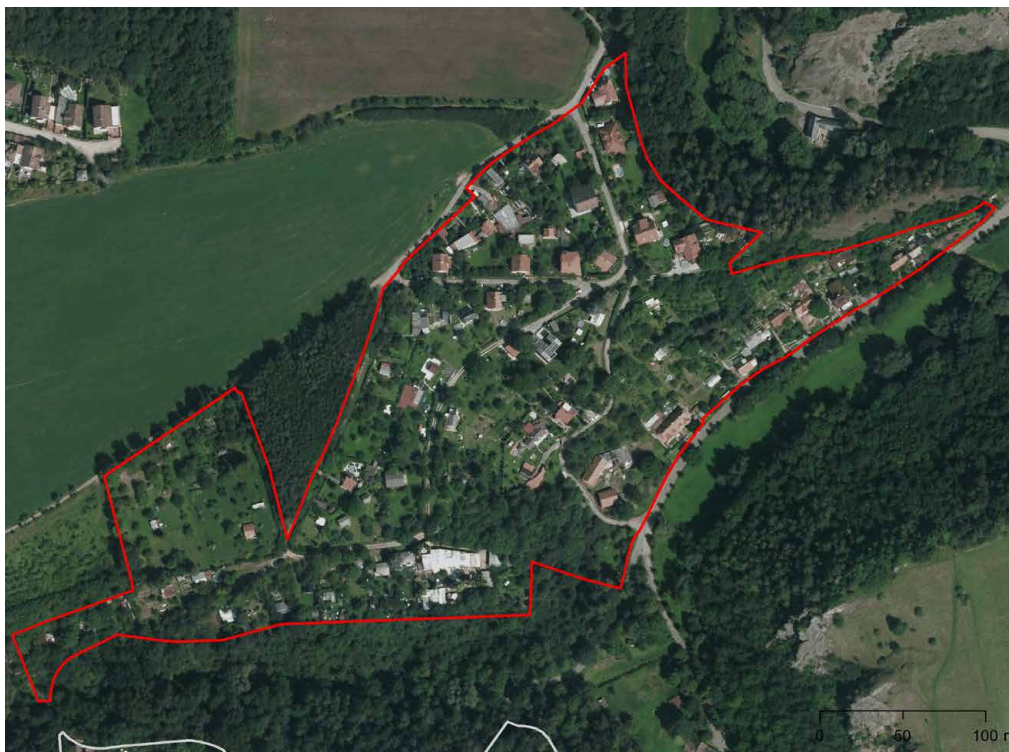


Zpracovatel:
Česká zemědělská univerzita v Praze
Kamýčká 129, 165 00, Praha 6-Suchbát

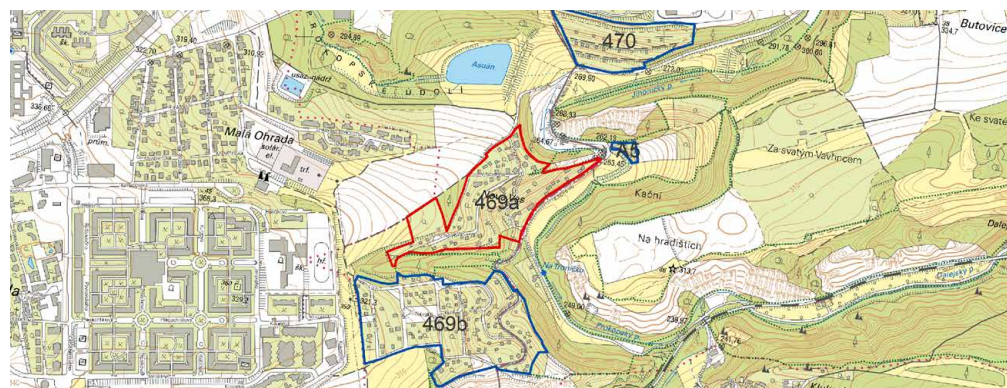
Zpracovatelský tým:
Ing. Jana Halamová, Ph.D.,
Ing. Lucie Hladíková,
Ing. Lucie Miovská, Ph.D.,
Ing. Renata Včeláková, Ph.D.

Zadavatel:
Hlavní město Praha
Mariánské náměstí 2, 11 01, Praha 1
č. smlouvy: DIL/54/09/013330/2018

HLUBOČEPY - NOVOVESECKÁ



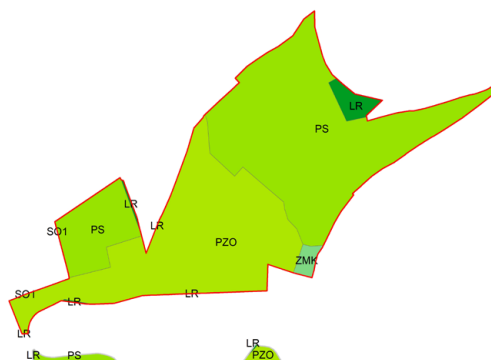
Katalogový list	469a
Název ČZS	Nová Ves
Číslo ČZS	805035
Rozloha (ha)	7,68
Plochy v ÚP	LR, PS, PZO, ZMK
MPP	405 Nová Ves Z06 popis lokality: - zastavitelná stavební zahradní město obytná transformační
Stav 2018	funkční
Poznámka	MPP navrhuje jiné využití



Vlastnické vztahy



Platný územní plán



Metropolitní plán

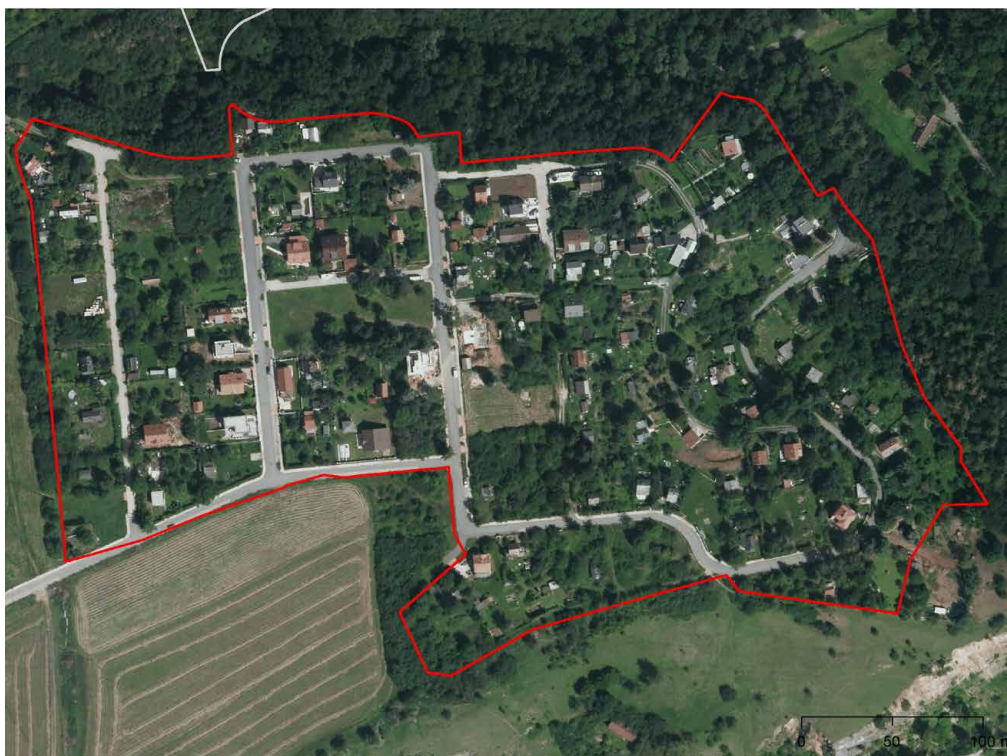


Zpracovatel:
Česká zemědělská univerzita v Praze
Kamýčká 129, 165 00, Praha 6-Suchbát

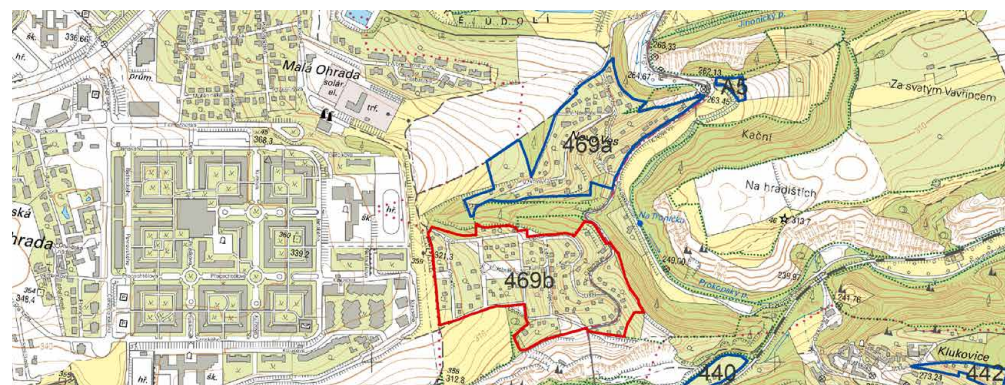
Zpracovatelský tým:
Ing. Jana Halamová, Ph.D.,
Ing. Lucie Hladíková,
Ing. Lucie Miovská, Ph.D.,
Ing. Renata Včeláková, Ph.D.

Zadavatel:
Hlavní město Praha
Mariánské náměstí 2, 11 01, Praha 1
č. smlouvy: DIL/54/09/013330/2018

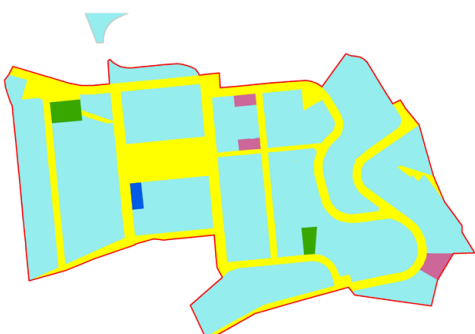
HLUBOČEPTY - NOVOVESECKÁ



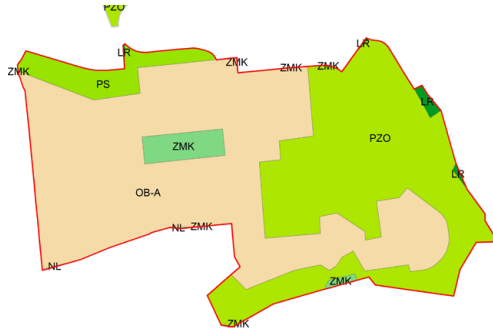
Katalogový list	469b
Název ČZS	Nová Ves
Číslo ČZS	805035
Rozloha (ha)	11,14
Plochy v ÚP	LR, OB-A, PS, PZO, ZMK
MPP	405 Nová Ves Z06 popis lokality: - zastavitelná stavební zahradní město obytná transformační
Stav 2018	funkční
Poznámka	MPP navrhuje jiné využití



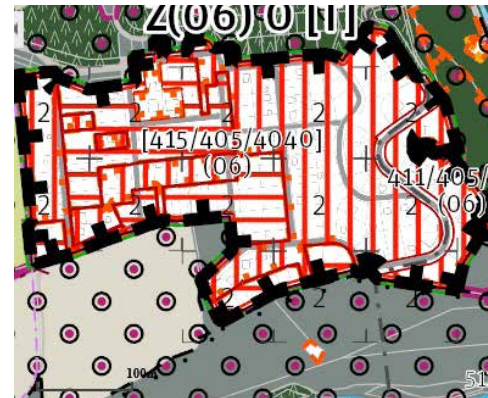
Vlastnické vztahy



Platný územní plán



Metropolitní plán

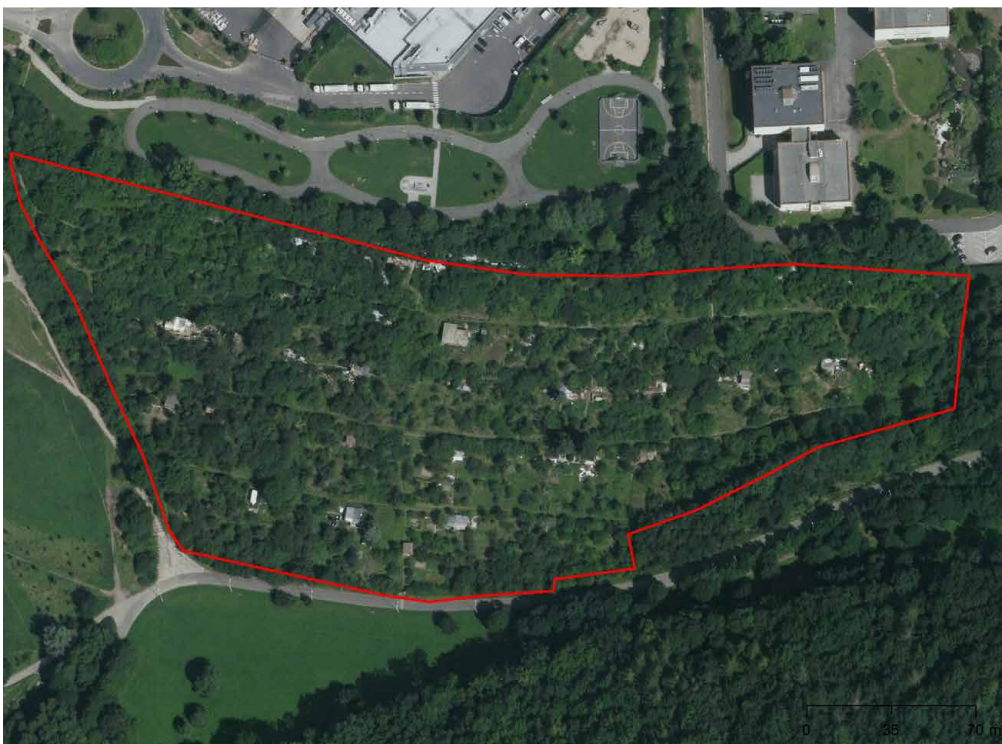


Zpracovatel:
Česká zemědělská univerzita v Praze
Kamýčká 129, 165 00, Praha 6-Suchbát

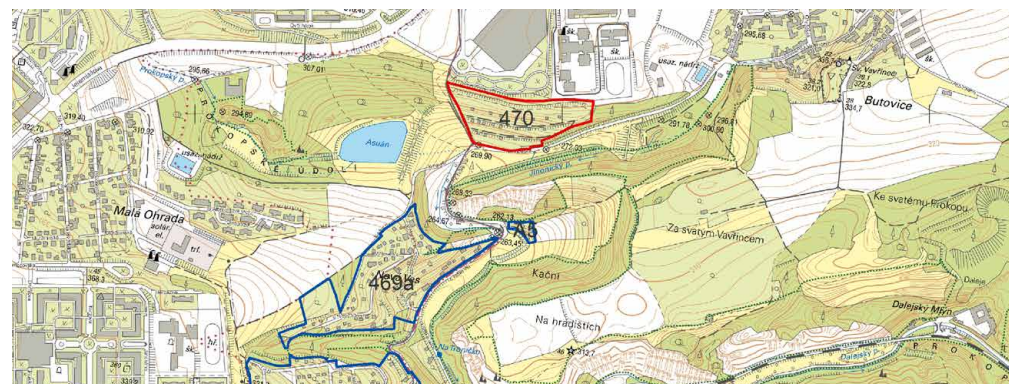
Zpracovatelský tým:
Ing. Jana Halamová, Ph.D.,
Ing. Lucie Hladíková,
Ing. Lucie Miovská, Ph.D.,
Ing. Renata Včeláková, Ph.D.

Zadavatel:
Hlavní město Praha
Mariánské náměstí 2, 11 01, Praha 1
č. smlouvy: DIL/54/09/013330/2018

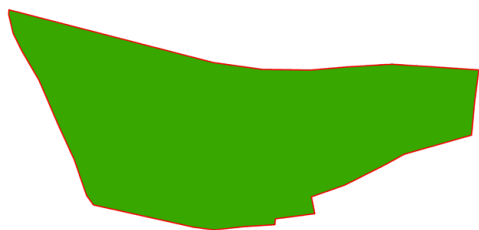
JINONICE - NOVOVESECKÁ



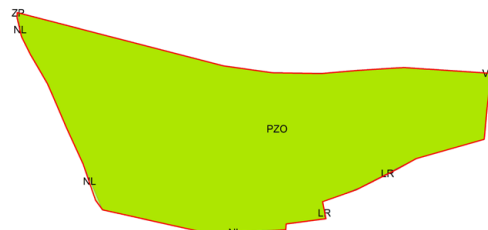
Katalogový list	470
Název ČZS	Pod Majerovic
Číslo ČZS	805041
Rozloha (ha)	4,21
Plochy v ÚP	PZO
MPP	967 Prokopské a Dalajské údolí N19 popis lokality: - nezastavitelná krajina výrazných údolí přírodní stabilizovaná plocha: - zahrádková osada
Stav 2018	funkční
Poznámka	MPP zachovává



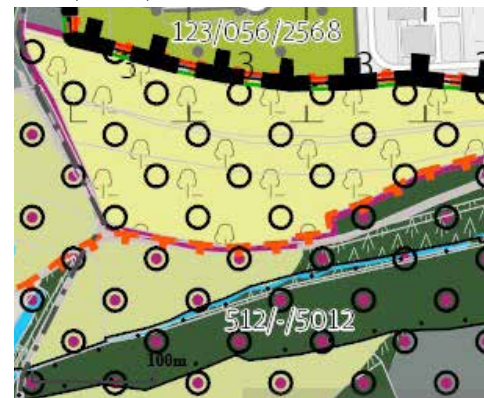
Vlastnické vztahy



Platný územní plán



Metropolitní plán



Zpracovatel:
Česká zemědělská univerzita v Praze
Kamýčká 129, 165 00, Praha 6-Suchbát

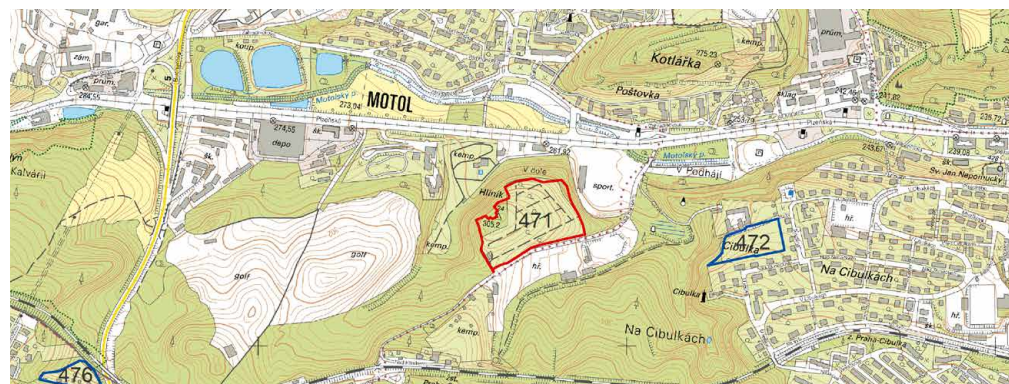
Zpracovatelský tým:
Ing. Jana Halamová, Ph.D.,
Ing. Lucie Hladíková,
Ing. Lucie Miovská, Ph.D.,
Ing. Renata Včeláková, Ph.D.

Zadavatel:
Hlavní město Praha
Mariánské náměstí 2, 11 01, Praha 1
č. smlouvy: DIL/54/09/013330/2018

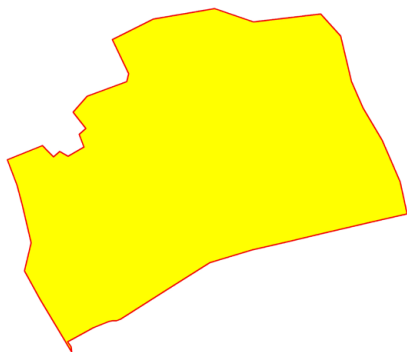
MOTOL - NA HLINÍKI



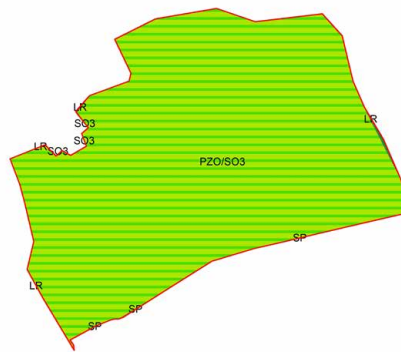
Katalogový list	471
Název ČZS	Hliník
Číslo ČZS	805040
Rozloha (ha)	4,32
Plochy v ÚP	PZO/SO3
MPP	888 Hliník Z13 popis lokality: - zastavitelná nestavební parkový les rekreační transformační plocha: - zahrádková osada
Stav 2018	funkční
Poznámka	MPP zachovává



Vlastnické vztahy



Platný územní plán



Metropolitní plán



Zpracovatel:
Česká zemědělská univerzita v Praze
Kamýčká 129, 165 00, Praha 6-Suchbát

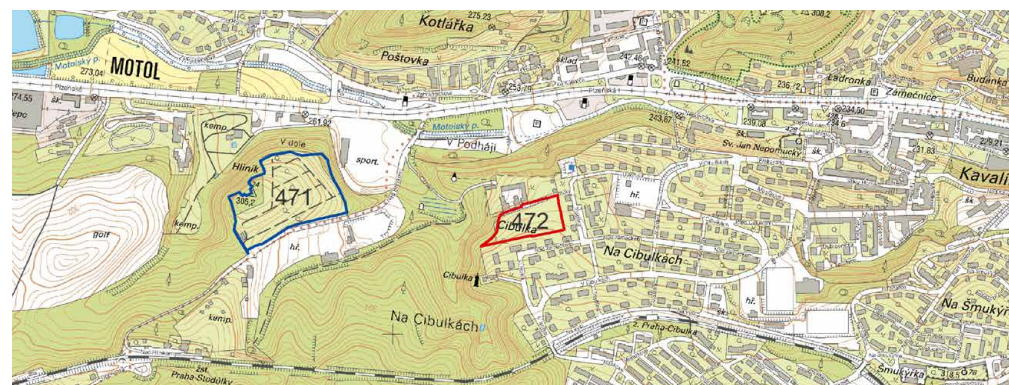
Zpracovatelský tým:
Ing. Jana Halamová, Ph.D.,
Ing. Lucie Hladíková,
Ing. Lucie Miovská, Ph.D.,
Ing. Renata Včeláková, Ph.D.

Zadavatel:
Hlavní město Praha
Mariánské náměstí 2, 11 01, Praha 1
č. smlouvy: DIL/54/09/013330/2018

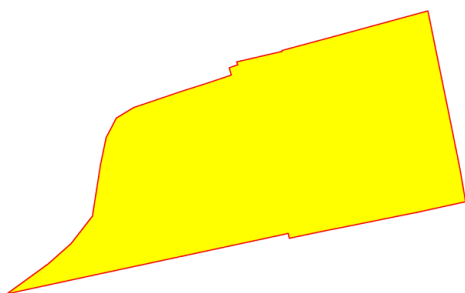
KOŠÍŘE - U CIBULKY



Katalogový list	472
Název ČZS	Cibulka, Technomat
Číslo ČZS	805031, 801001
Rozloha (ha)	1,32
Plochy v ÚP	PZO/OB-B, PZO/ZP
MPP	872 Cibulka Z13 popis lokality: - zastavitelná nestavební parkový les rekreační stabilizovaná plocha: - zahrádková osada
Stav 2018	funkční
Poznámka	MPP zachovává



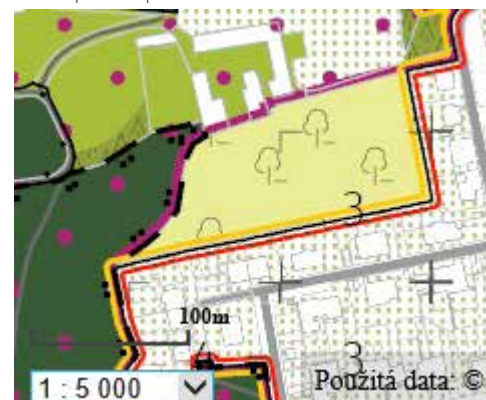
Vlastnické vztahy



Platný územní plán



Metropolitní plán



Zpracovatel:
Česká zemědělská univerzita v Praze
Kamýčká 129, 165 00, Praha 6-Suchbát

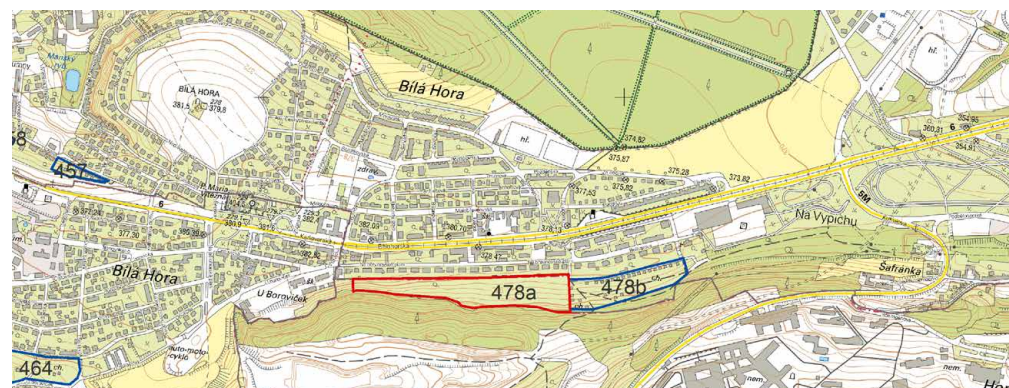
Zpracovatelský tým:
Ing. Jana Halamová, Ph.D.,
Ing. Lucie Hladíková,
Ing. Lucie Miovská, Ph.D.,
Ing. Renata Včeláková, Ph.D.

Zadavatel:
Hlavní město Praha
Mariánské náměstí 2, 11 01, Praha 1
č. smlouvy: DIL/54/09/013330/2018

MOTOL - NA BŘEVNOVSKÉ PLÁNI



Katalogový list	478a
Název ČZS	Malý Břevnov
Číslo ČZS	806014
Rozloha (ha)	3,98
Plochy v ÚP	PZO
MPP	886 Motolský háj Z13 popis lokality: - zastavitelná nestavební parkový les rekreační transformační plocha: - městská parková plocha zahradní
Stav 2018	funkční
Poznámka	MPP navrhuje jiné využití



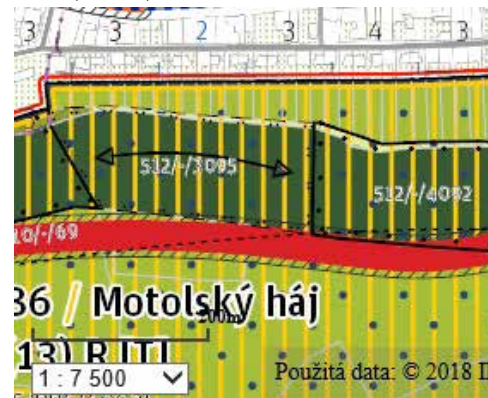
Vlastnické vztahy



Platný územní plán



Metropolitní plán

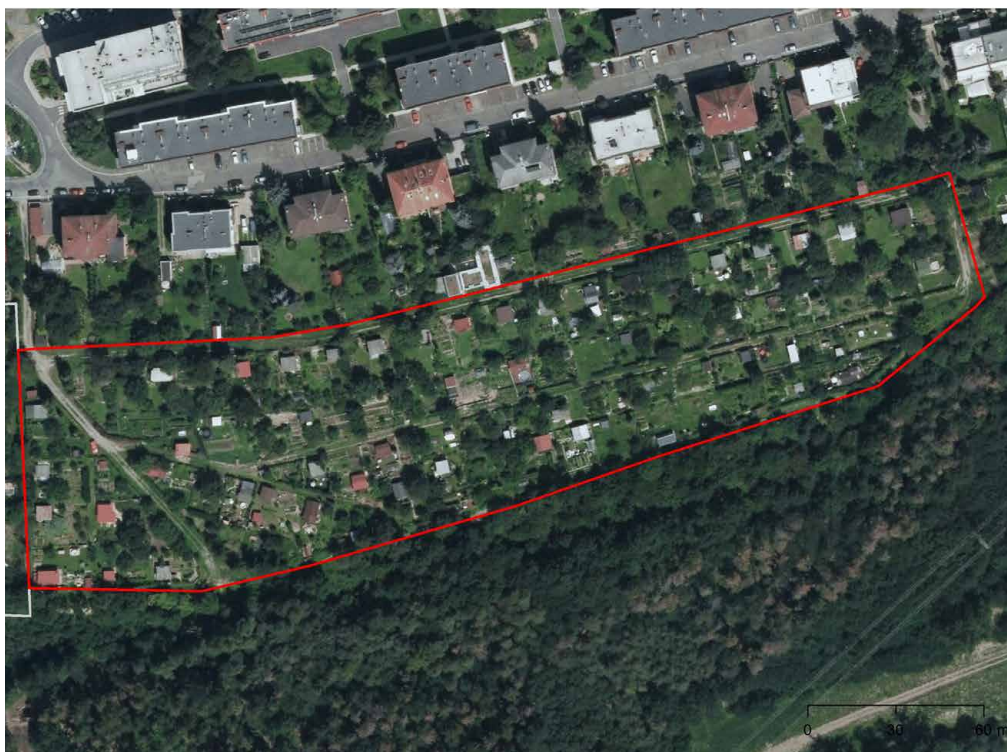


Zpracovatel:
Česká zemědělská univerzita v Praze
Kamýčká 129, 165 00, Praha 6-Suchbát

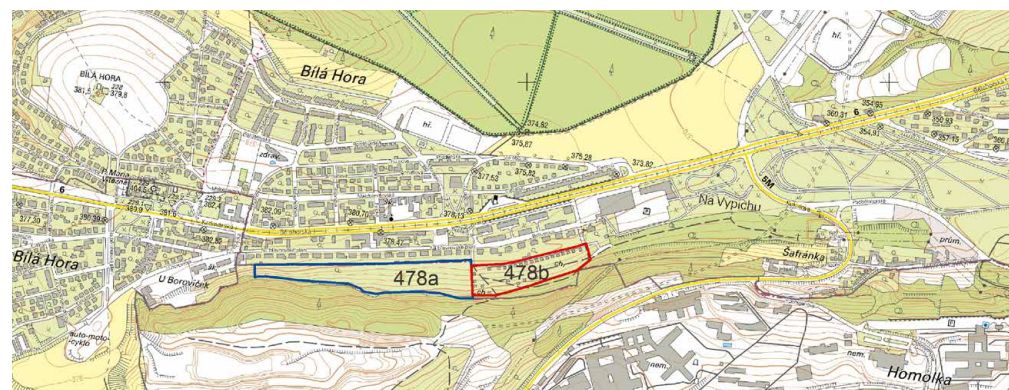
Zpracovatelský tým:
Ing. Jana Halamová, Ph.D.,
Ing. Lucie Hladíková,
Ing. Lucie Miovská, Ph.D.,
Ing. Renata Včeláková, Ph.D.

Zadavatel:
Hlavní město Praha
Mariánské náměstí 2, 11 01, Praha 1
č. smlouvy: DIL/54/09/013330/2018

MOTOL - NA BŘEVNOVSKÉ PLÁNI

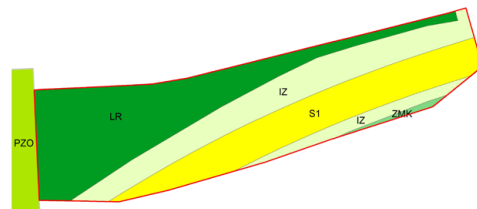



Katalogový list	478b
Název ČZS	Malý Břevnov - Vypich
Číslo ČZS	806026
Rozloha (ha)	2,4
Plochy v ÚP	IZ, LR, S1, ZMK
MPP	886 Motolský háj Z13 popis lokality: - zastavitelná nestavební parkový les rekreační transformační plocha: - zahrádková osada
Stav 2018	funkční
Poznámka	MPP zachovává v menším rozsahu

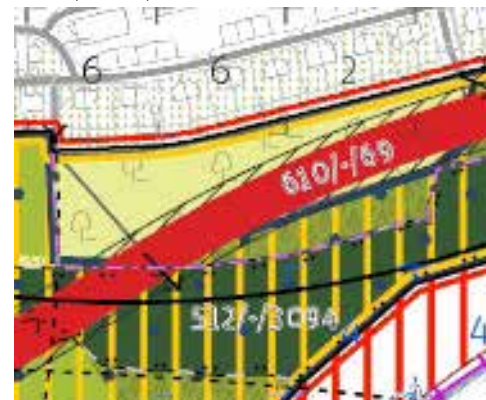


Vlastnické vztahy

Platný územní plán



Metropolitní plán



Zpracovatel:
Česká zemědělská univerzita v Praze
Kamýčká 129, 165 00, Praha 6-Suchbát

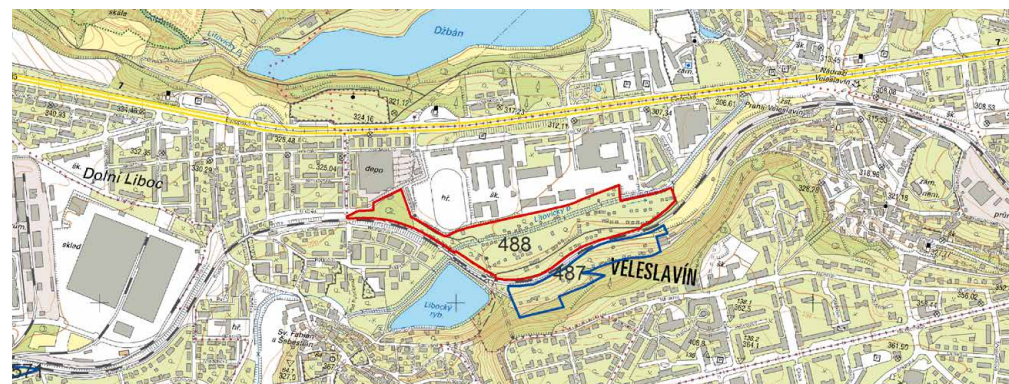
Zpracovatelský tým:
Ing. Jana Halamová, Ph.D.,
Ing. Lucie Hladíková,
Ing. Lucie Miovská, Ph.D.,
Ing. Renata Včeláková, Ph.D.

Zadavatel:
Hlavní město Praha
Mariánské náměstí 2, 11 01, Praha 1
č. smlouvy: DIL/54/09/013330/2018

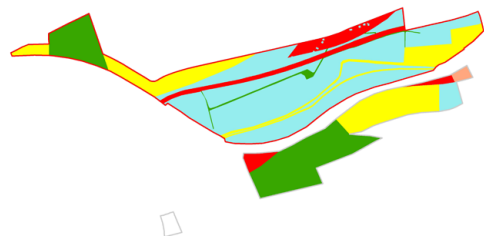
VELESLAVÍN - U LIBOCKÉHO POTOKA



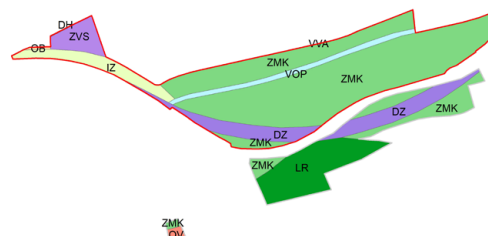
Katalogový list	488
Název ČZS	Č.18
Číslo ČZS	806004
Rozloha (ha)	8,93
Plochy v ÚP	DZ, IZ, VOP, ZMK, ZVS
MPP	885 Litovický potok_Velešlavín Z13_Z03 popis lokality: - zastavitelná nestavební parkový les rekreační transformační_zastavitelná stavební hybridní obytné plocha: -zahrádková osada_plocha rekreační vybavenosti návrh
Stav 2018	funkční
Poznámka	MPP zachovává



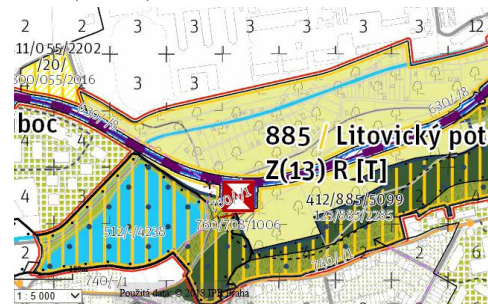
Vlastnické vztahy



Platný územní plán



Metropolitní plán

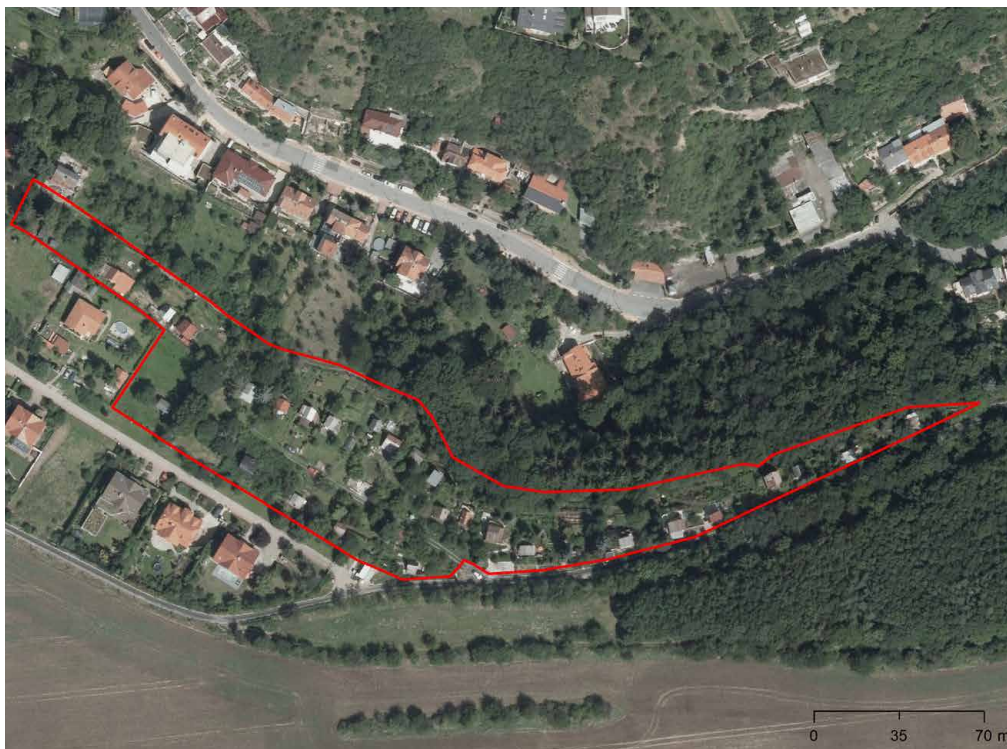


Zpracovatel:
Česká zemědělská univerzita v Praze
Kamýčká 129, 165 00, Praha 6-Suchbát

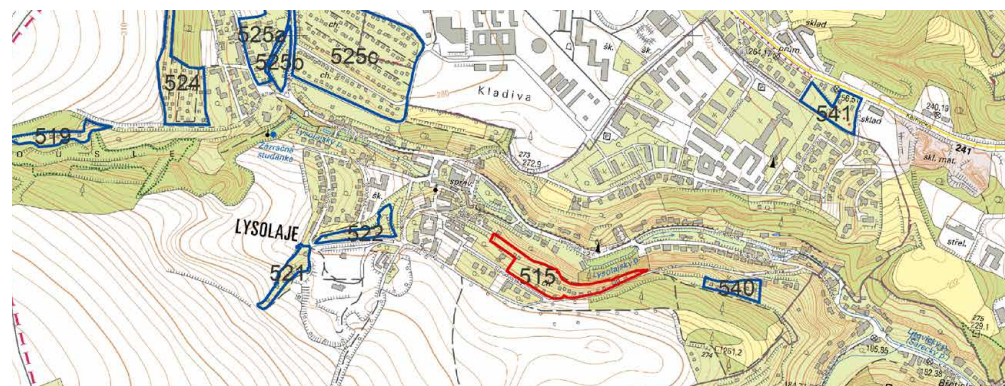
Zpracovatelský tým:
Ing. Jana Halamová, Ph.D.,
Ing. Lucie Hladíková,
Ing. Lucie Miovská, Ph.D.,
Ing. Renata Včeláková, Ph.D.

Zadavatel:
Hlavní město Praha
Mariánské náměstí 2, 11 01, Praha 1
č. smlouvy: DIL/54/09/013330/2018

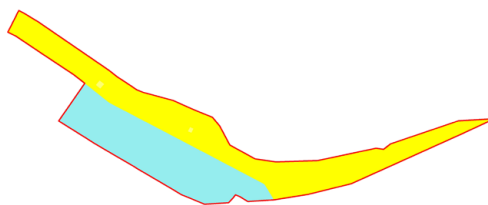
LYSOLAJE - POUSTKA



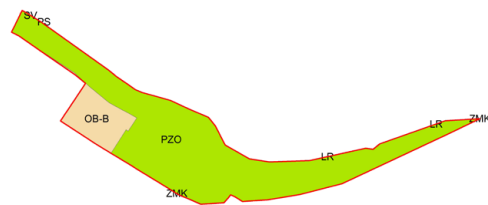
Katalogový list	515
Název ČZS	V Háji
Číslo ČZS	806031
Rozloha (ha)	1,52
Plochy v ÚP	OB-B, PZO
MPP	242 Lysolaje Z05 popis lokality - zastavitelná stavební vesnická obytná stabilizovaná plocha: - zahrádková osada
Stav 2018	funkční
Poznámka	MPP zachovává



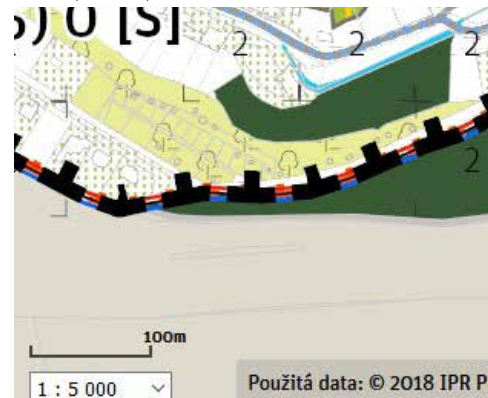
Vlastnické vztahy



Platný územní plán



Metropolitní plán



Zpracovatel:
Česká zemědělská univerzita v Praze
Kamýčká 129, 165 00, Praha 6-Suchbát

Zpracovatelský tým:
Ing. Jana Halamová, Ph.D.,
Ing. Lucie Hladíková,
Ing. Lucie Miovská, Ph.D.,
Ing. Renata Včeláková, Ph.D.

Zadavatel:
Hlavní město Praha
Mariánské náměstí 2, 11 01, Praha 1
č. smlouvy: DIL/54/09/013330/2018

LYSOLAJE - LAŤKA



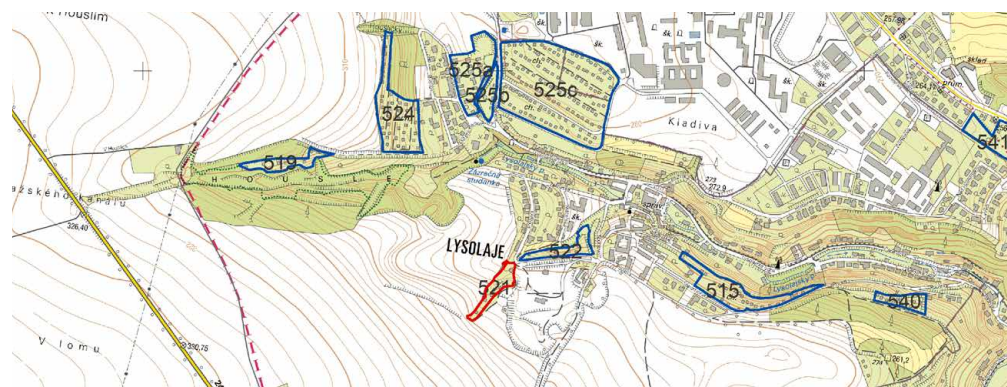
Vlastnické vztahy



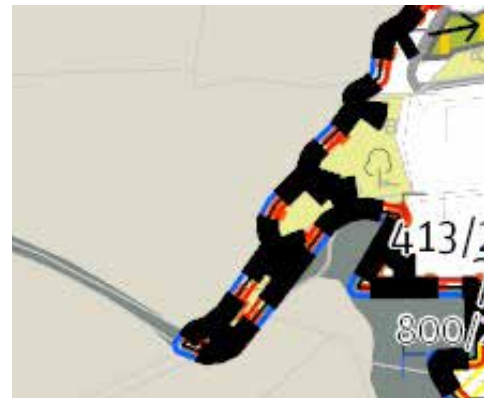
Platný územní plán



Katalogový list	521
Název ČZS	Laťka
Číslo ČZS	806031
Rozloha (ha)	0,56
Plochy v ÚP	PZO, ZMK, ZP
MPP	242 Lysolaje Z05 popis lokality: - zastavitelná stavební vesnická obytná stabilizovaná plocha: - zahrádková osada
Stav 2018	funkční
Poznámka	MPP zachovává



Metropolitní plán



Zpracovatel:
Česká zemědělská univerzita v Praze
Kamýčká 129, 165 00, Praha 6-Suchbát

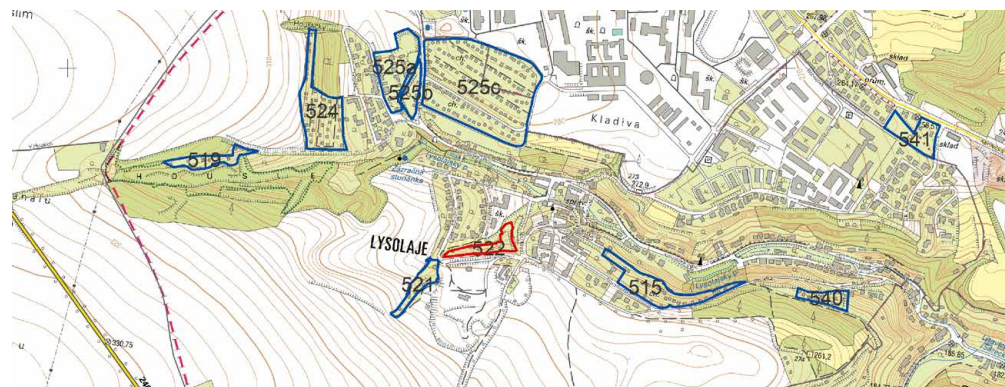
Zpracovatelský tým:
Ing. Jana Halamová, Ph.D.,
Ing. Lucie Hladíková,
Ing. Lucie Miovská, Ph.D.,
Ing. Renata Včeláková, Ph.D.

Zadavatel:
Hlavní město Praha
Mariánské náměstí 2, 11 01, Praha 1
č. smlouvy: DIL/54/09/013330/2018

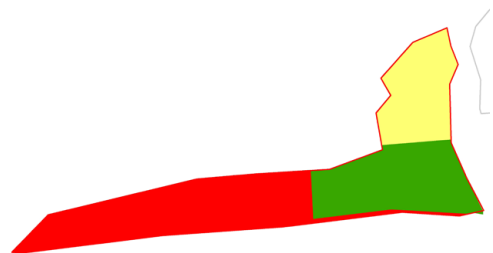
LYSOLAJE - MATEŘSKÁ



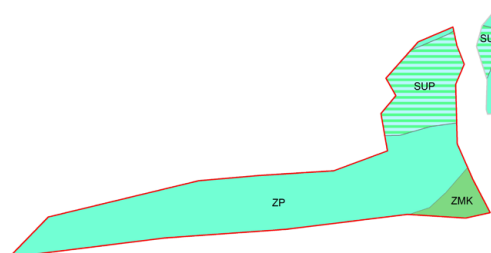
Katalogový list	522
Název ČZS	Laťka
Číslo ČZS	806031
Rozloha (ha)	0,57
Plochy v ÚP	SUP, ZMK, ZP
MPP	242 Lysolaje Z05 popis lokality: - zastavitelná stavební vesnická obytná stabilizovaná plocha: - zahrádková osada_městská parková plocha zahradní
Stav 2018	funkční
Poznámka	MPP zachovává v menším rozsahu



Vlastnické vztahy



Platný územní plán



Metropolitní plán



Zpracovatel:
Česká zemědělská univerzita v Praze
Kamýčká 129, 165 00, Praha 6-Suchbát

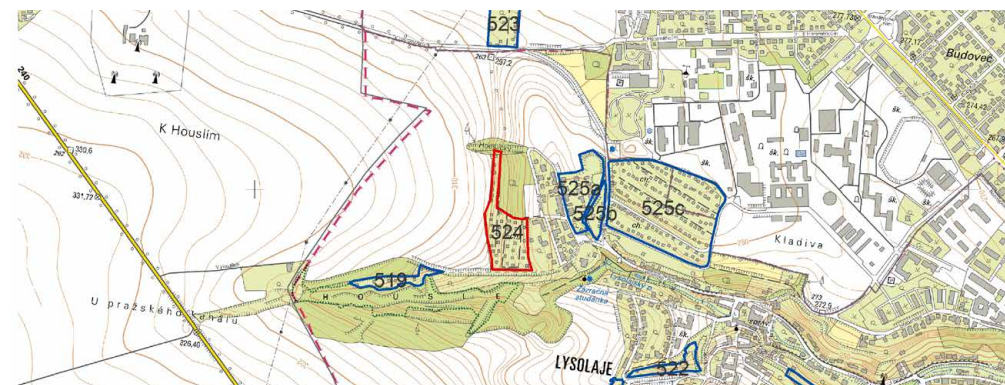
Zpracovatelský tým:
Ing. Jana Halamová, Ph.D.,
Ing. Lucie Hladíková,
Ing. Lucie Miovská, Ph.D.,
Ing. Renata Včeláková, Ph.D.

Zadavatel:
Hlavní město Praha
Mariánské náměstí 2, 11 01, Praha 1
č. smlouvy: DIL/54/09/013330/2018


LYSOLAJE - PODHOLÍ



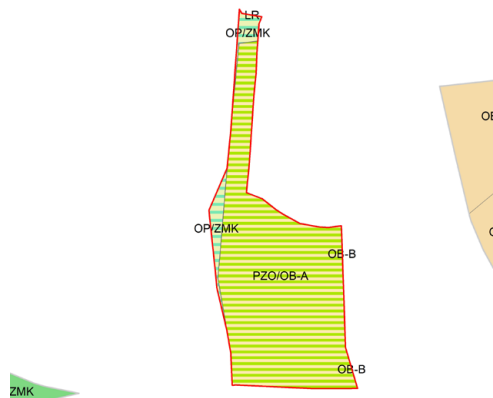
Katalogový list	524
Název ČZS	Sadová
Číslo ČZS	806031
Rozloha (ha)	2,06
Plochy v ÚP	OP/ZMK, PZO/OB-A
MPP	242 Lysolaje Z05 popis lokality: - zastavitelná stavební vesnická obytná stabilizovaná plocha: - zahrádková osada
Stav 2018	funkční
Poznámka	MPP zachovává



Vlastnické vztahy



Platný územní plán



Metropolitní plán

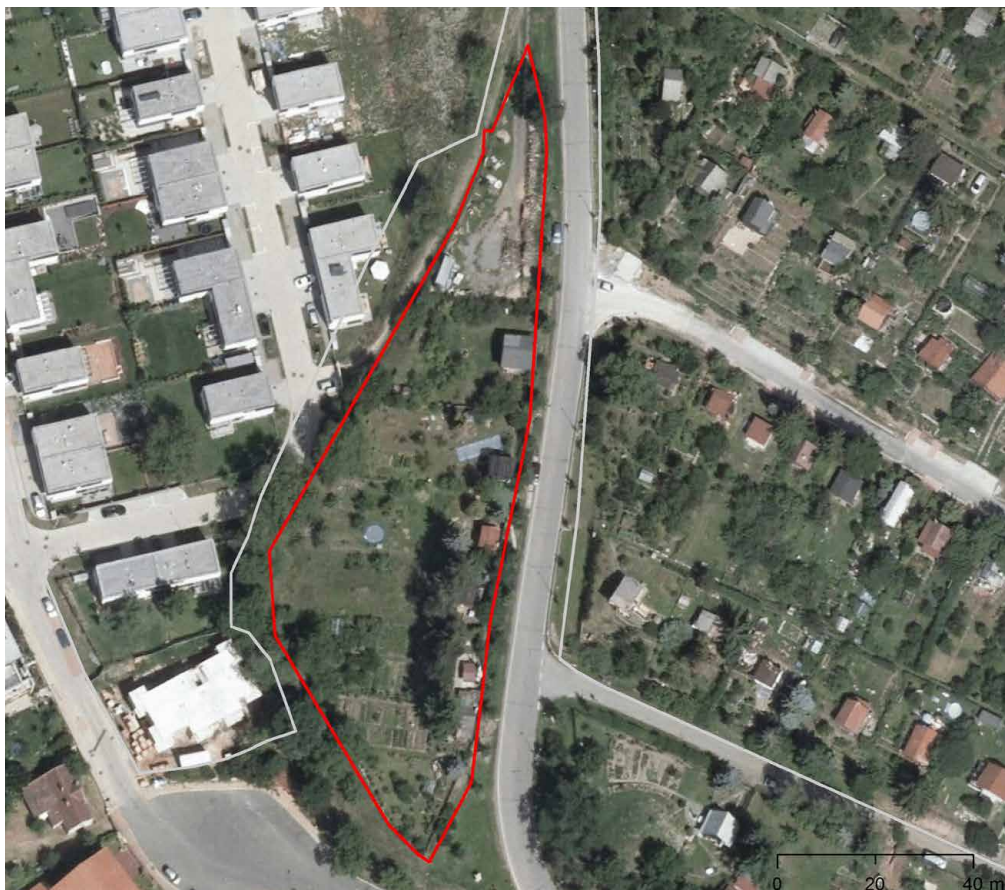


Zpracovatel:
Česká zemědělská univerzita v Praze
Kamýčká 129, 165 00, Praha 6-Suchbát

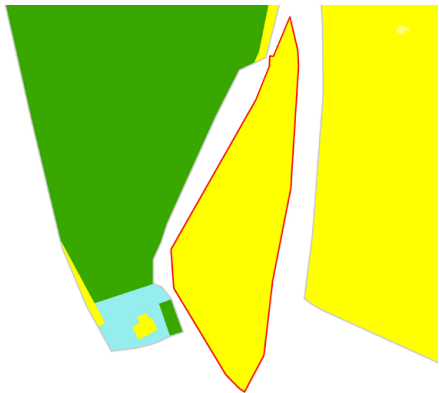
Zpracovatelský tým:
Ing. Jana Halamová, Ph.D.,
Ing. Lucie Hladíková,
Ing. Lucie Miovská, Ph.D.,
Ing. Renata Včeláková, Ph.D.

Zadavatel:
Hlavní město Praha
Mariánské náměstí 2, 11 01, Praha 1
č. smlouvy: DIL/54/09/013330/2018

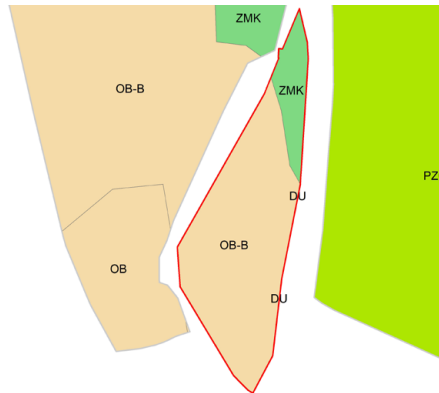
SUCHDOL - U VŠŽ



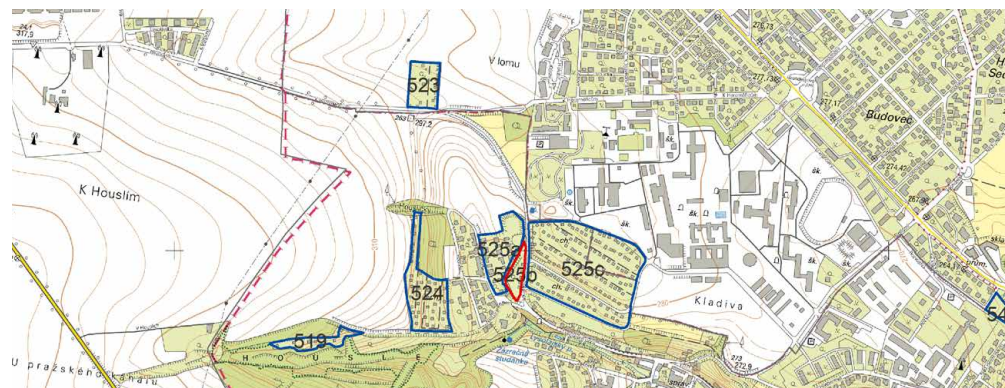
Vlastnické vztahy



Platný územní plán



Katalogový list	525b
Název ČZS	Zátiší
Číslo ČZS	806031
Rozloha (ha)	2,03
Plochy v ÚP	OB-B, ZMK
MPP	242 Lysolaje Z05 popis lokality: - zastavitelná stavební vesnická obytná stabilizovaná plocha: - zastavitelná transformační s obytným využitím
Stav 2018	funkční
Poznámka	MPP navrhuje jiné využití



Metropolitní plán



Zpracovatel:
Česká zemědělská univerzita v Praze
Kamýčká 129, 165 00, Praha 6-Suchdol

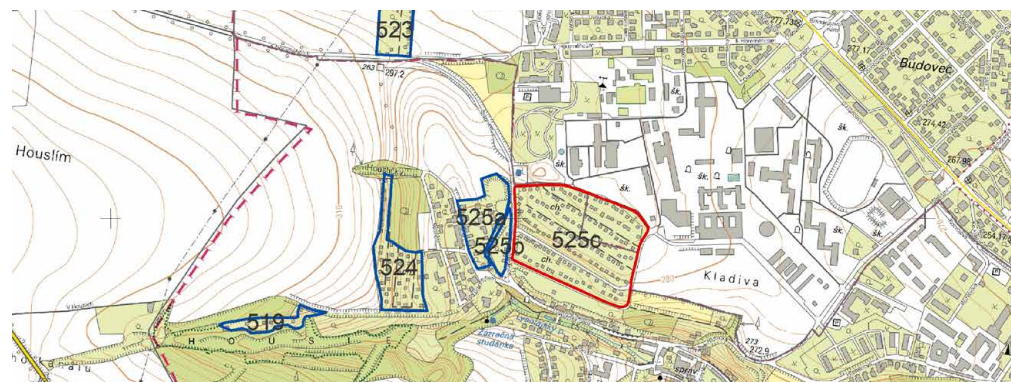
Zpracovatelský tým:
Ing. Jana Halamová, Ph.D.,
Ing. Lucie Hladíková,
Ing. Lucie Miovská, Ph.D.,
Ing. Renata Včeláková, Ph.D.

Zadavatel:
Hlavní město Praha
Mariánské náměstí 2, 11 01, Praha 1
č. smlouvy: DIL/54/09/013330/2018

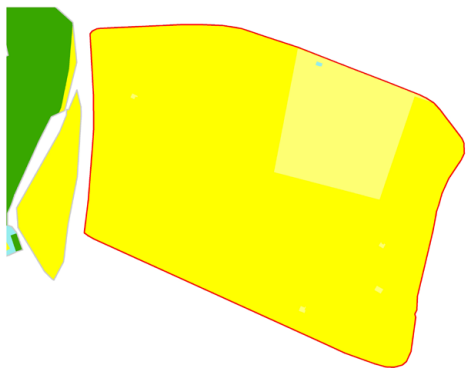
SUCHDOL - U VŠZ



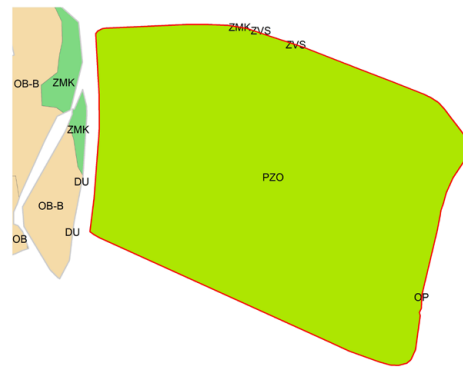
Katalogový list	525c
Název ČZS	Na Zavážkách
Číslo ČZS	806009
Rozloha (ha)	6,97
Plochy v ÚP	PZO
MPP	809 Zahrádková osada Zavážky Z11 popis lokality - zastavitelná nestavební parkový areál rekreační stabilizovaná
Stav 2018	funkční
Poznámka	MPP zachovává



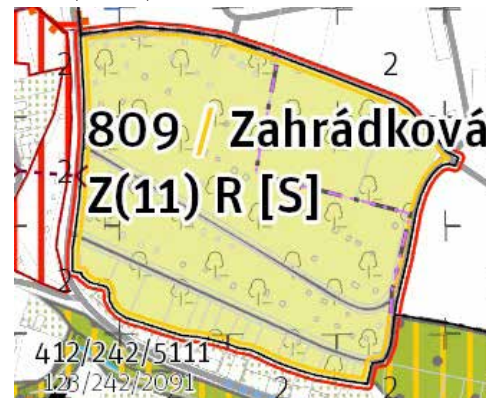
Vlastnické vztahy



Platný územní plán



Metropolitní plán



Zpracovatel:
Česká zemědělská univerzita v Praze
Kamýčká 129, 165 00, Praha 6-Suchdol

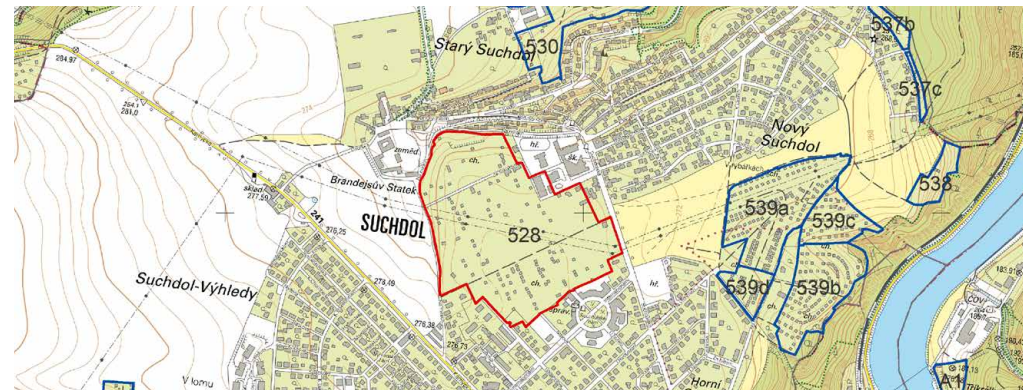
Zpracovatelský tým:
Ing. Jana Halamová, Ph.D.,
Ing. Lucie Hladíková,
Ing. Lucie Miovská, Ph.D.,
Ing. Renata Včeláková, Ph.D.

Zadavatel:
Hlavní město Praha
Mariánské náměstí 2, 11 01, Praha 1
č. smlouvy: DIL/54/09/013330/2018

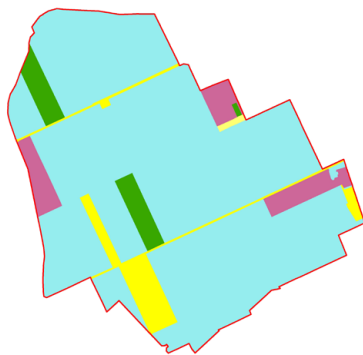
SUCHDOL - NA MÍRÁCH



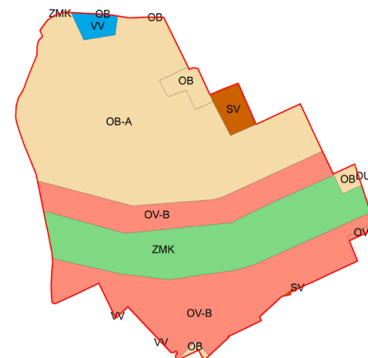
Katalogový list	528
Název ČZS	Suchdol
Číslo ČZS	806032
Rozloha (ha)	19,2
Plochy v ÚP	OB, OB-A, OV, OV-B, WV, SV, ZMK
MPP	383 Suchdol Z06 popis lokality: - zastavitelní stavební zahradní město obytná stabilizovaná plocha: - zastavitelná transformační plocha s obytným využitím_s rekreačním využitím městská parková plocha
Stav 2018	funkční
Poznámka	MPP navrhuje jiné využití



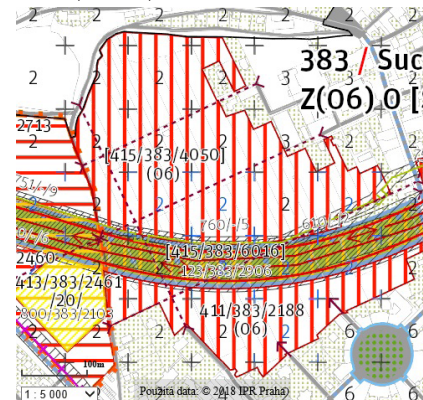
Vlastnické vztahy



Platný územní plán



Metropolitní plán



Zpracovatel:
Česká zemědělská univerzita v Praze
Kamýčká 129, 165 00, Praha 6-Suchdol

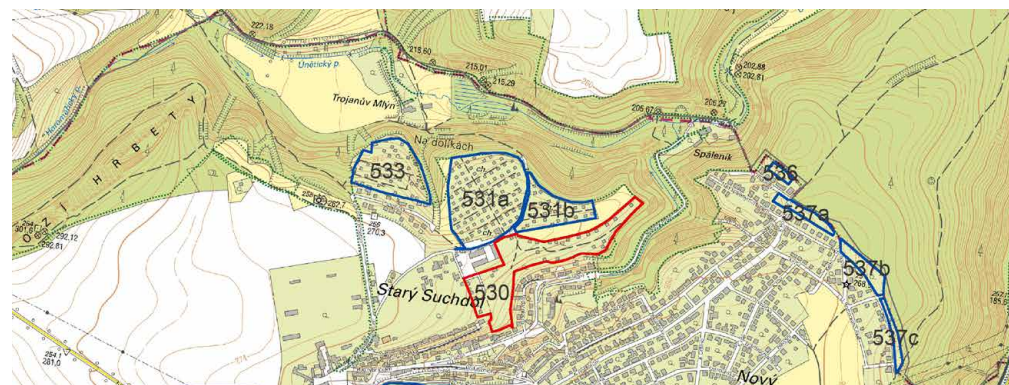
Zpracovatelský tým:
Ing. Jana Halamová, Ph.D.,
Ing. Lucie Hladíková,
Ing. Lucie Miovská, Ph.D.,
Ing. Renata Včeláková, Ph.D.

Zadavatel:
Hlavní město Praha
Mariánské náměstí 2, 11 01, Praha 1
č. smlouvy: DIL/54/09/013330/2018

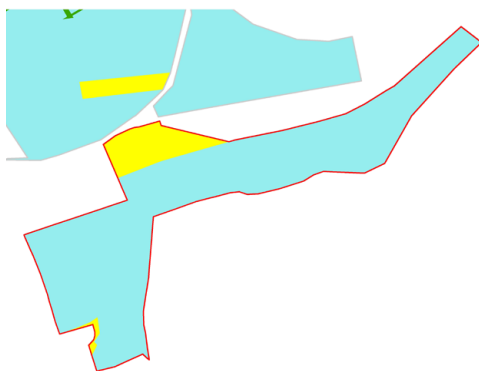
SUCHDOL - K ÚDOLÍ



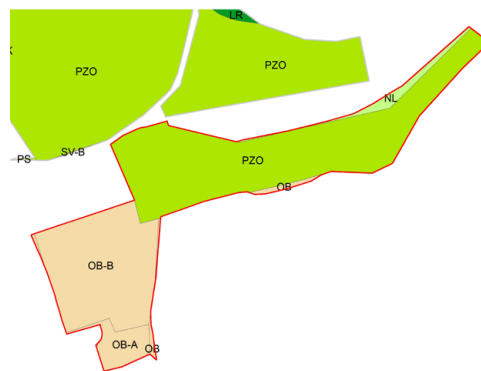
Katalogový list	530
Název ČZS	Palpost Dolní, Palpost Horní
Číslo ČZS	806017, 806034
Rozloha (ha)	3,75
Plochy v ÚP	NL, OB, OB-A, OB-B, PZO
MPP	962 Údolí Únět. potoka_St. Suchdol N19_Z05 popis lokality: - nezastavitelná krajina výrazných údolí přírodní stabilizované zastavitelné stavební vesnická obytná plocha: - zahrádková osada zastavitelná obytná
Stav 2018	funkční
Poznámka	MPP zachovává v menším rozsahu



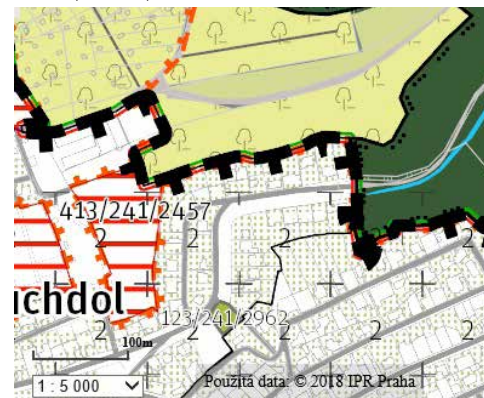
Vlastnické vztahy



Platný územní plán



Metropolitní plán



Zpracovatel:
Česká zemědělská univerzita v Praze
Kamýčká 129, 165 00, Praha 6-Suchdol

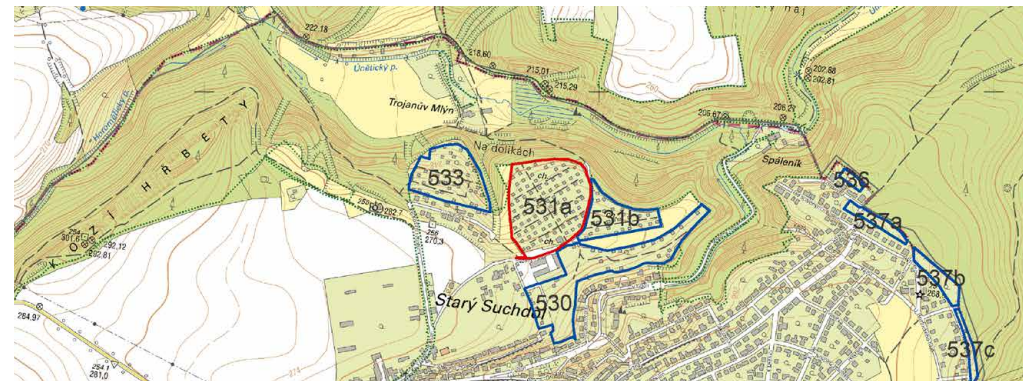
Zpracovatelský tým:
Ing. Jana Halamová, Ph.D.,
Ing. Lucie Hladíková,
Ing. Lucie Miovská, Ph.D.,
Ing. Renata Včeláková, Ph.D.

Zadavatel:
Hlavní město Praha
Mariánské náměstí 2, 11 01, Praha 1
č. smlouvy: DIL/54/09/013330/2018

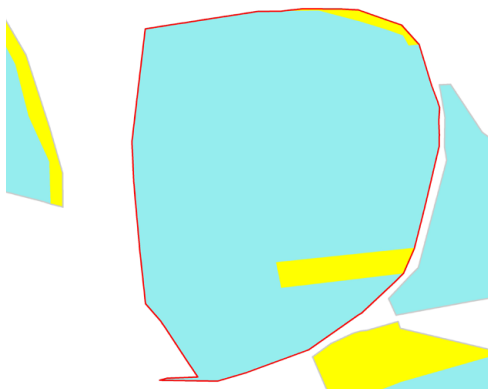
SUCHDOL - ZA KAPLIČKOU



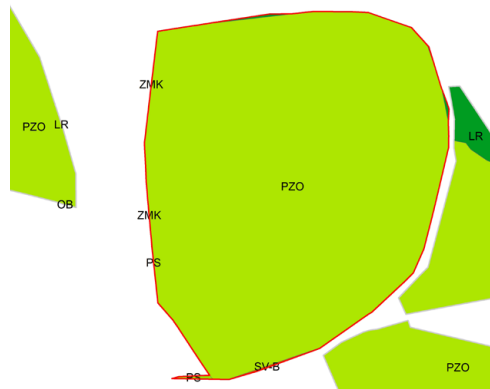
Katalogový list	531a
Název ČZS	Starý Suchdol
Číslo ČZS	806010
Rozloha (ha)	4,21
Plochy v ÚP	PZO
MPP	962 Údolí Únětického potoka N19 popis lokality: - nezastavitelná krajina výrazných údolí přírodní stabilizované plocha: - zahrádková osada
Stav 2018	funkční
Poznámka	MPP zachovává



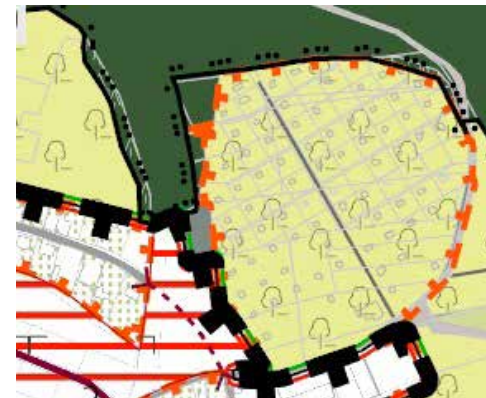
Vlastnické vztahy



Platný územní plán



Metropolitní plán



Zpracovatel:
Česká zemědělská univerzita v Praze
Kamýčká 129, 165 00, Praha 6-Suchdol

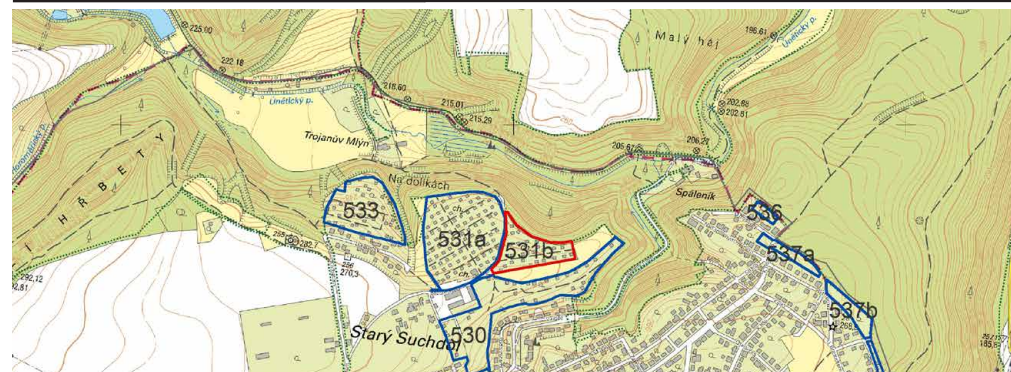
Zpracovatelský tým:
Ing. Jana Halamová, Ph.D.,
Ing. Lucie Hladíková,
Ing. Lucie Miovská, Ph.D.,
Ing. Renata Včeláková, Ph.D.

Zadavatel:
Hlavní město Praha
Mariánské náměstí 2, 11 01, Praha 1
č. smlouvy: DIL/54/09/013330/2018

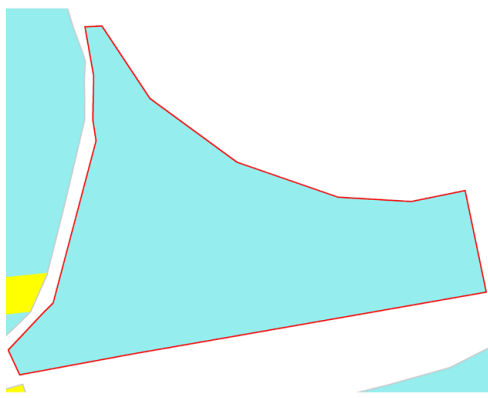
SUCHDOL - ZA KAPLIČKOU



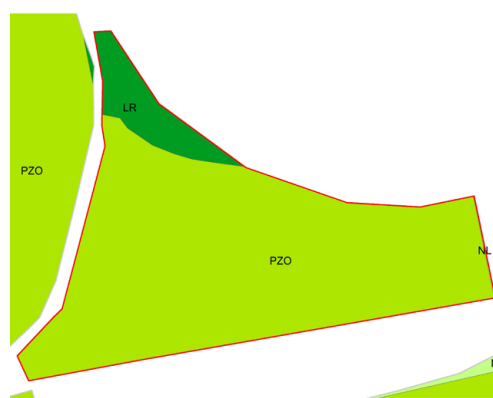
Katalogový list	531b
Název ČZS	Nad Spáleníkem
Číslo ČZS	1,46
Rozloha (ha)	806039
Plochy v ÚP	LR, PZO
MPP	962 Údolí Únětického potoka N19 popis lokality: - nezastavitelná krajina výrazných údolí přírodní stabilizované plocha: - zahrádková osada
Stav 2018	funkční
Poznámka	MPP zachovává



Vlastnické vztahy



Platný územní plán



Metropolitní plán



Zpracovatel:
Česká zemědělská univerzita v Praze
Kamýčká 129, 165 00, Praha 6-Suchdol

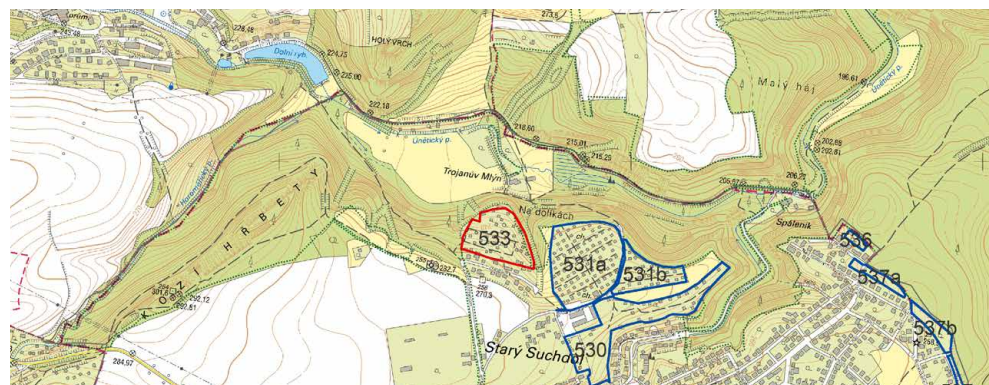
Zpracovatelský tým:
Ing. Jana Halamová, Ph.D.,
Ing. Lucie Hladíková,
Ing. Lucie Miovská, Ph.D.,
Ing. Renata Včeláková, Ph.D.

Zadavatel:
Hlavní město Praha
Mariánské náměstí 2, 11 01, Praha 1
č. smlouvy: DIL/54/09/013330/2018

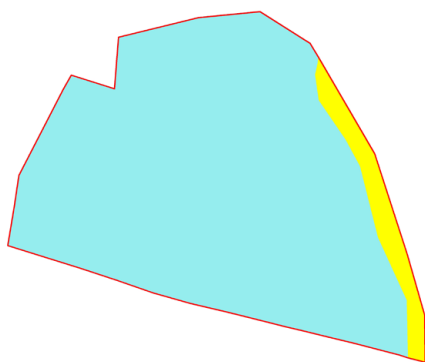
SUCHDOL - BAŽANTNÍ



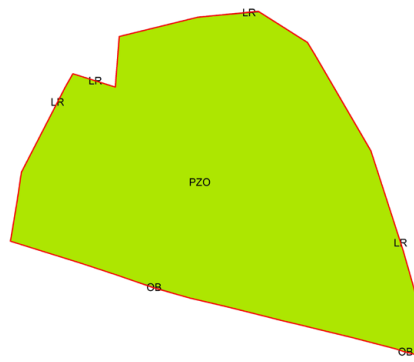
Katalogový list	533
Název ČZS	Suchdol
Číslo ČZS	806032
Rozloha (ha)	2,26
Plochy v ÚP	PZO
MPP	962 Údolí Únětického potoka N19 popis lokality: - nezastavitelná krajina výrazných údolí přírodní stabilizované plocha: - zahrádková osada
Stav 2018	funkční
Poznámka	MPP zachovává



Vlastnické vztahy



Platný územní plán



Metropolitní plán

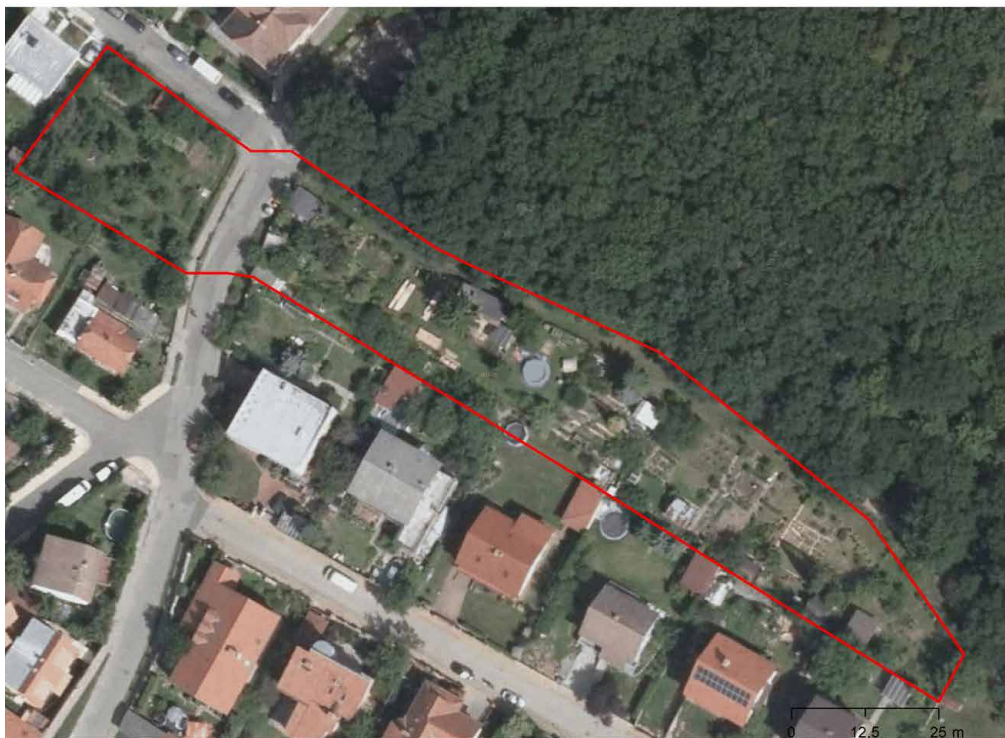


Zpracovatel:
Česká zemědělská univerzita v Praze
Kamýčká 129, 165 00, Praha 6-Suchdol

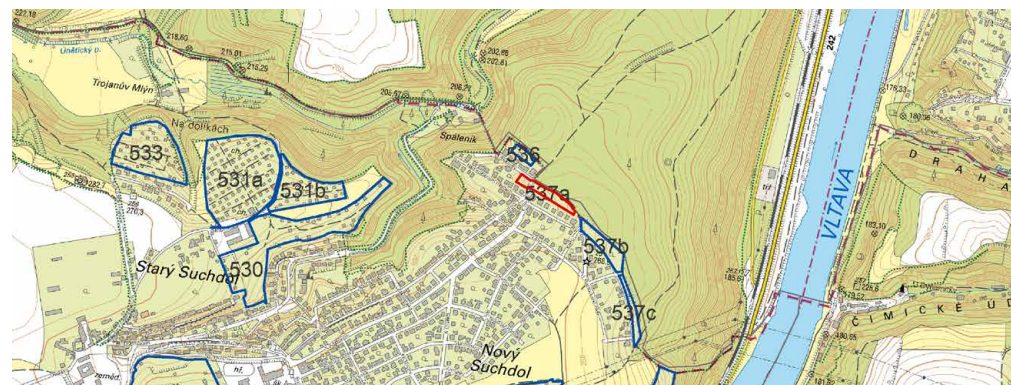
Zpracovatelský tým:
Ing. Jana Halamová, Ph.D.,
Ing. Lucie Hladíková,
Ing. Lucie Miovská, Ph.D.,
Ing. Renata Včeláková, Ph.D.

Zadavatel:
Hlavní město Praha
Mariánské náměstí 2, 11 01, Praha 1
č. smlouvy: DIL/54/09/013330/2018

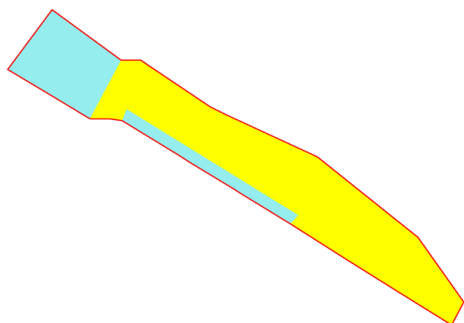
SUCHDOL - U MYSLIVNY JIH



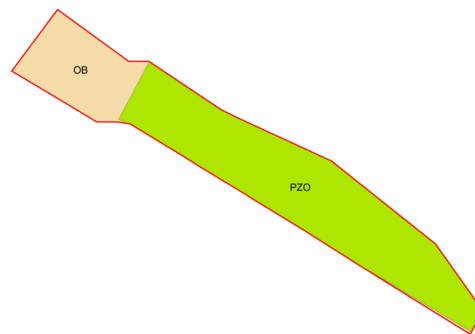
Katalogový list	537a
Název ČZS	U Dubu
Číslo ČZS	806008
Rozloha (ha)	0,4
Plochy v ÚP	OB, PZO
MPP	383 Suchdol Z06 popis lokality: - zastavitelní stavební zahradní město obytná stabilizovaná plocha: - zahrádková osada
Stav 2018	funkční
Poznámka	MPP zachovává



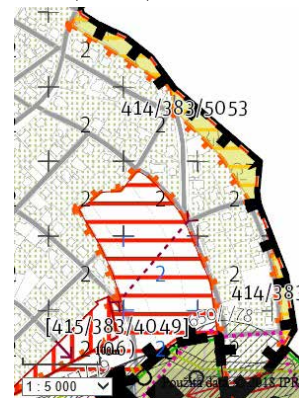
Vlastnické vztahy



Platný územní plán



Metropolitní plán

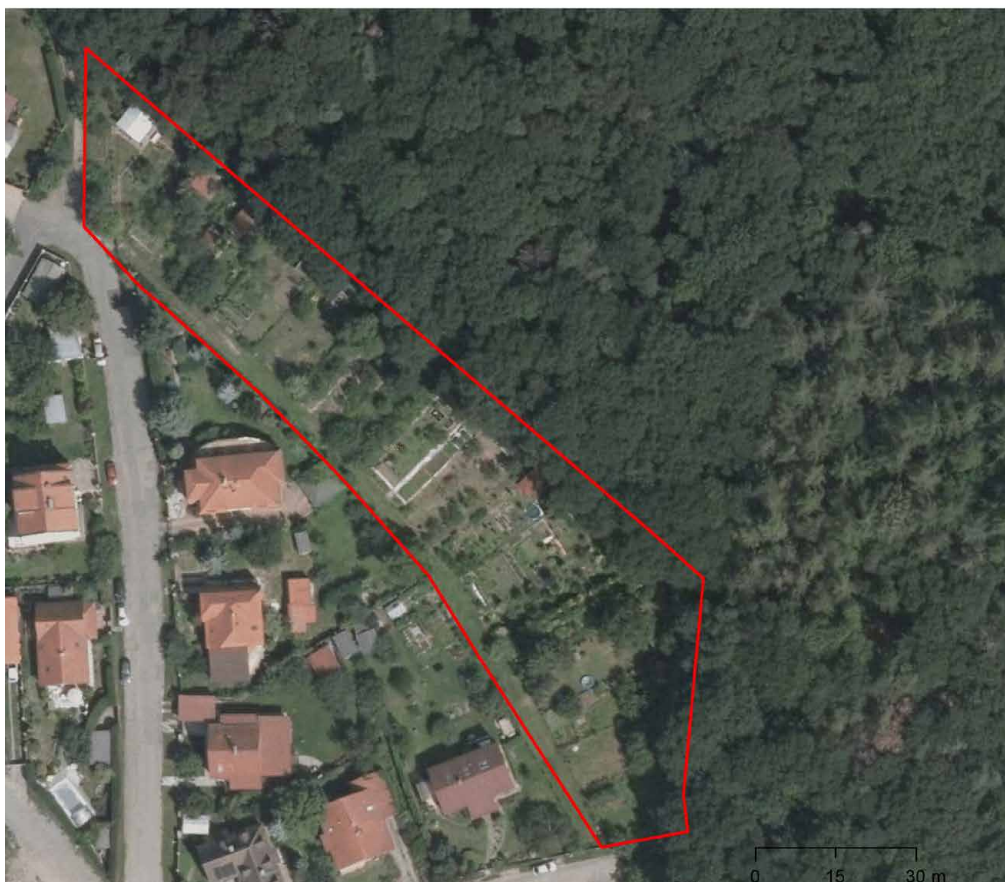


Zpracovatel:
Česká zemědělská univerzita v Praze
Kamýčká 129, 165 00, Praha 6-Suchdol

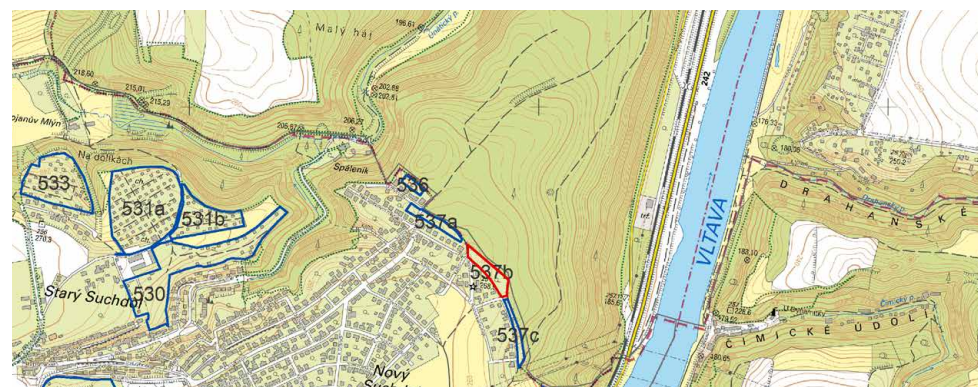
Zpracovatelský tým:
Ing. Jana Halamová, Ph.D.,
Ing. Lucie Hladíková,
Ing. Lucie Miovská, Ph.D.,
Ing. Renata Včeláková, Ph.D.

Zadavatel:
Hlavní město Praha
Mariánské náměstí 2, 11 01, Praha 1
č. smlouvy: DIL/54/09/013330/2018


SUCHDOL - U MYSLIVNY JIH



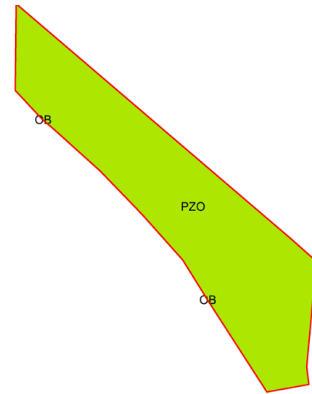
Katalogový list	537b
Název ČZS	U Háje
Číslo ČZS	806008
Rozloha (ha)	0,5
Plochy v ÚP	PZO
MPP	383 Suchdol Z06 popis lokality - zastavitelní stavební zahradní město obytná stabilizovaná plocha: - zahrádková osada
Stav 2018	funkční
Poznámka	MPP zachovává



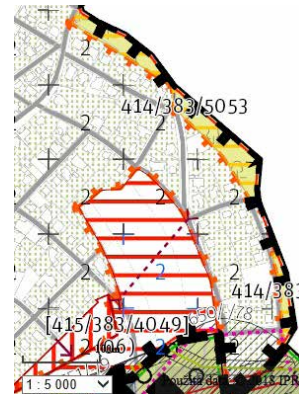
Vlastnické vztahy



Platný územní plán



Metropolitní plán



Zpracovatel:
Česká zemědělská univerzita v Praze
Kamýčká 129, 165 00, Praha 6-Suchdol

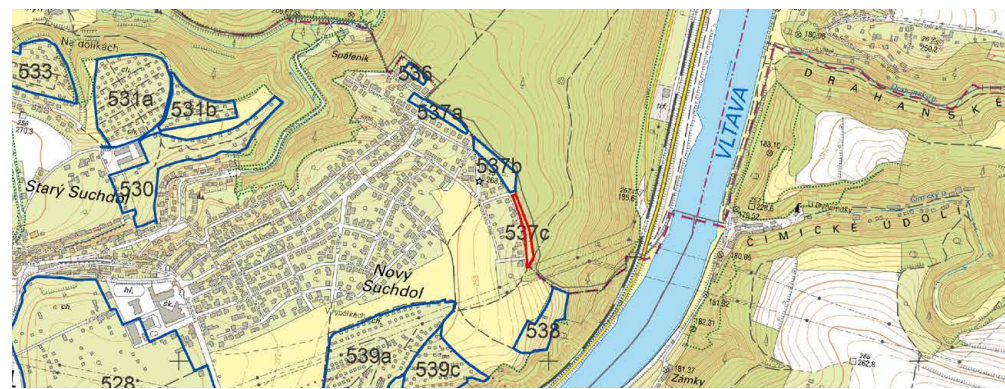
Zpracovatelský tým:
Ing. Jana Halamová, Ph.D.,
Ing. Lucie Hladíková,
Ing. Lucie Miovská, Ph.D.,
Ing. Renata Včeláková, Ph.D.

Zadavatel:
Hlavní město Praha
Mariánské náměstí 2, 11 01, Praha 1
č. smlouvy: DIL/54/09/013330/2018

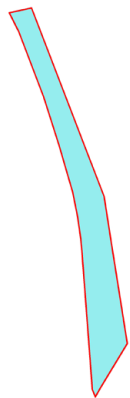
SUCHDOL - U MYSLIVNY JIH



Katalogový list	537c
Název ČZS	U Háje
Číslo ČZS	806008
Rozloha (ha)	0,3
Plochy v ÚP	PZO
MPP	383 Suchdol Z06 popis lokality: - zastavitelní stavební zahradní město obytná stabilizovaná plocha: - zahrádková osada
Stav 2018	funkční
Poznámka	MPP zachovává



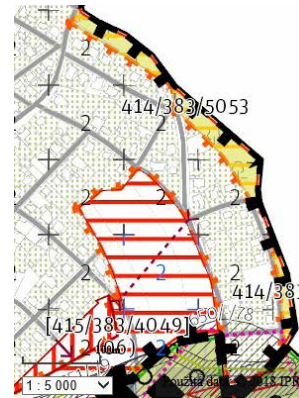
Vlastnické vztahy



Platný územní plán



Metropolitní plán



Zpracovatel:
Česká zemědělská univerzita v Praze
Kamýčká 129, 165 00, Praha 6-Suchdol

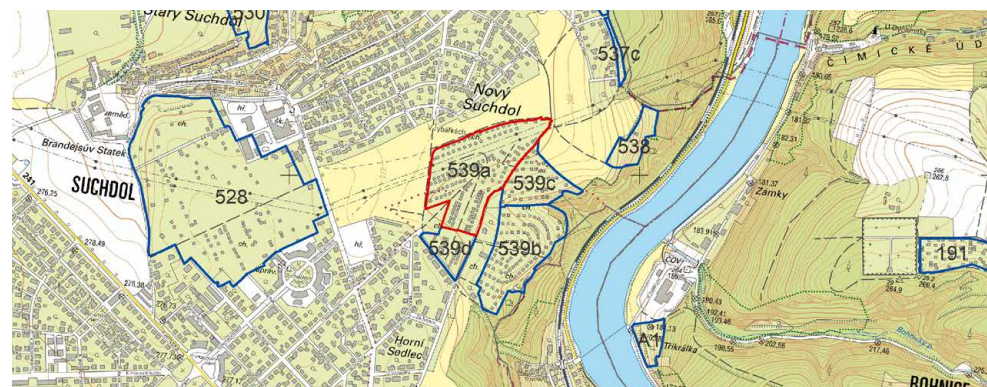
Zpracovatelský tým:
Ing. Jana Halamová, Ph.D.,
Ing. Lucie Hladíková,
Ing. Lucie Miovská, Ph.D.,
Ing. Renata Včeláková, Ph.D.

Zadavatel:
Hlavní město Praha
Mariánské náměstí 2, 11 01, Praha 1
č. smlouvy: DIL/54/09/013330/2018

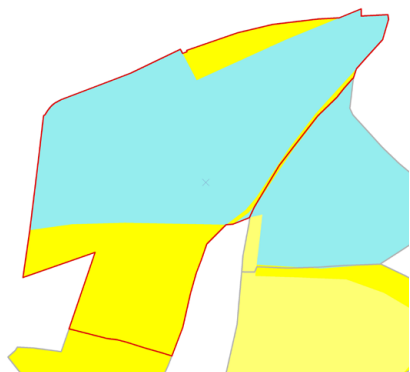
SUCHDOL - NA PASECE



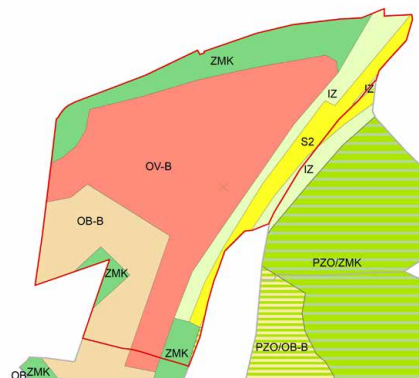
Katalogový list	539a
Název ČZS	Na Rybníčkách
Číslo ČZS	806036
Rozloha (ha)	13,8
Plochy v ÚP	IZ, OB-B, OV-B, S2, ZMK
MPP	383 Suchdol Z11_Z06 popis lokality: - zastavitelná stavební zahradní město obytná stabilizovaná plocha: - zastavitelná transformační plocha s obytným využitím
Stav 2018	funkční
Poznámka	MPP navrhuje jiné využití



Vlastnické vztahy



Platný územní plán



Metropolitní plán



Zpracovatel:
Česká zemědělská univerzita v Praze
Kamýčká 129, 165 00, Praha 6-Suchdol

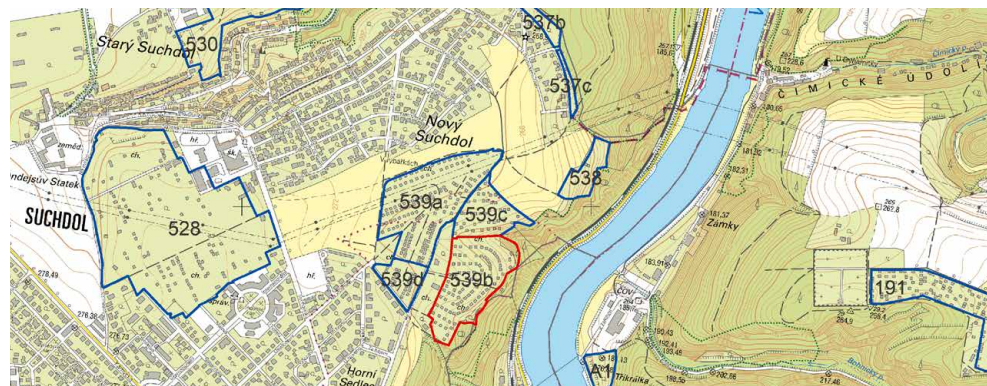
Zpracovatelský tým:
Ing. Jana Halamová, Ph.D.,
Ing. Lucie Hladíková,
Ing. Lucie Miovská, Ph.D.,
Ing. Renata Včeláková, Ph.D.

Zadavatel:
Hlavní město Praha
Mariánské náměstí 2, 11 01, Praha 1
č. smlouvy: DIL/54/09/013330/2018

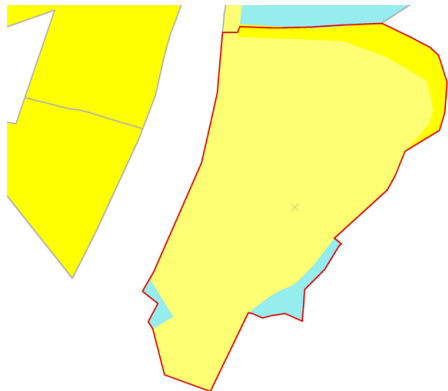
SUCHDOL - NA PASECE



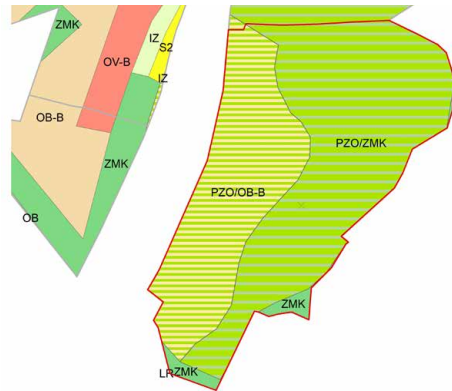
Katalogový list	539b
Název ČZS	Drsnice
Číslo ČZS	806016
Rozloha (ha)	4,5
Plochy v ÚP	PZO/OB-B, PZO/ZMK, ZMK
MPP	808 Zahrádková osada Suchdol Z11 popis lokality: - zastavitelná nestavební parkový areál rekreační stabilizovaná
Stav 2018	funkční
Poznámka	MPP zachovává



Vlastnické vztahy



Platný územní plán



Metropolitní plán



Zpracovatel:
Česká zemědělská univerzita v Praze
Kamýčká 129, 165 00, Praha 6-Suchdol

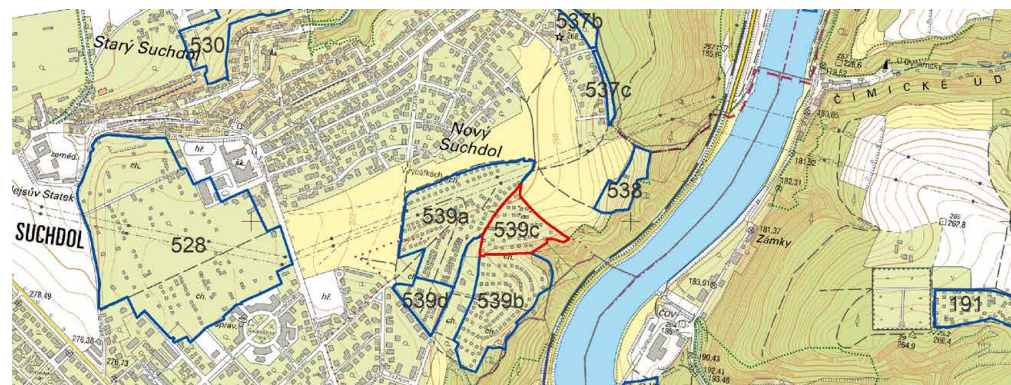
Zpracovatelský tým:
Ing. Jana Halamová, Ph.D.,
Ing. Lucie Hladíková,
Ing. Lucie Miovská, Ph.D.,
Ing. Renata Včeláková, Ph.D.

Zadavatel:
Hlavní město Praha
Mariánské náměstí 2, 11 01, Praha 1
č. smlouvy: DIL/54/09/013330/2018

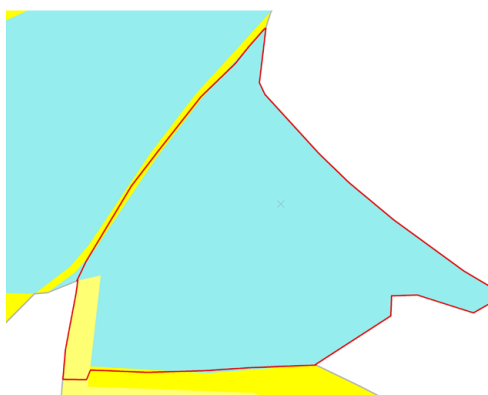
SUCHDOL - NA PASECE



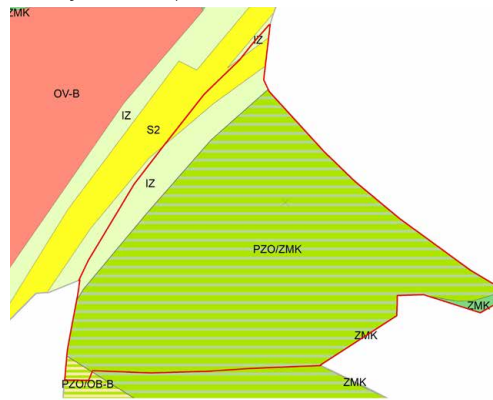
Katalogový list	539c
Název ČZS	Na Sedlecké skále
Číslo ČZS	806041
Rozloha (ha)	2,2
Plochy v ÚP	PZO/OB-B, PZO/ZMK, S2, ZMK
MPP	808 Zahrádková osada Suchdol Z11 popis lokality: - zastavitelná nestavební parkový areál rekreační stabilizovaná plocha: - zahrádková osada
Stav 2018	funkční
Poznámka	MPP zachovává



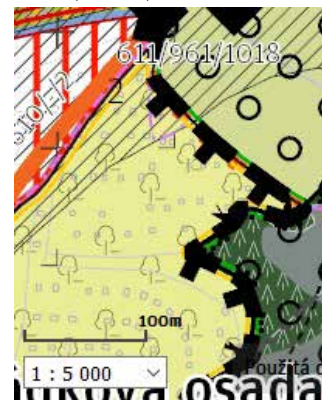
Vlastnické vztahy



Platný územní plán



Metropolitní plán



Zpracovatel:
Česká zemědělská univerzita v Praze
Kamýčká 129, 165 00, Praha 6-Suchdol

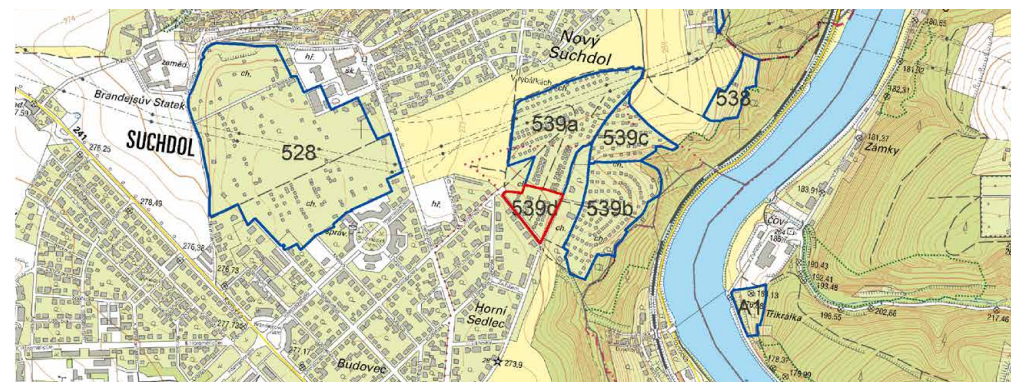
Zpracovatelský tým:
Ing. Jana Halamová, Ph.D.,
Ing. Lucie Hladíková,
Ing. Lucie Miovská, Ph.D.,
Ing. Renata Včeláková, Ph.D.

Zadavatel:
Hlavní město Praha
Mariánské náměstí 2, 11 01, Praha 1
č. smlouvy: DIL/54/09/013330/2018


SUCHDOL - NA PASECE



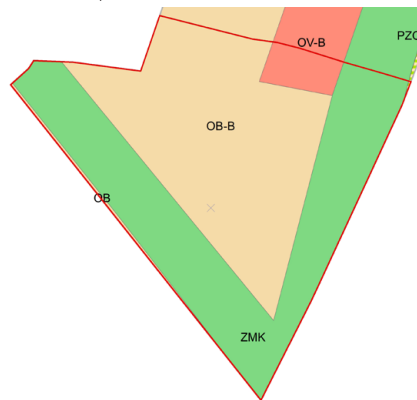
Katalogový list	539d
Název ČZS	Č. 59 Na Rybářce
Číslo ČZS	806007
Rozloha (ha)	1,3
Plochy v ÚP	OB-B, OV-B, ZMK
MPP	383 Suchdol Z06 popis lokality: - zastavitelní stavební zahradní město obytná stabilizovaná plocha: - zahrádková osada_zastavitelná transformační plocha s obytným využitím
Stav 2018	funkční
Poznámka	MPP navrhuje jiné využití



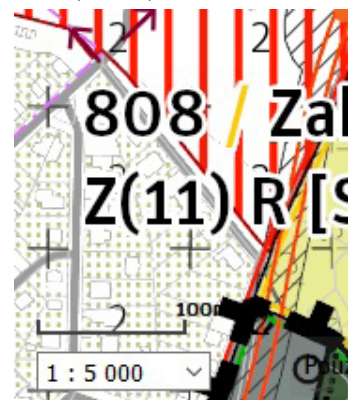
Vlastnické vztahy



Platný územní plán



Metropolitní plán



Zpracovatel:
Česká zemědělská univerzita v Praze
Kamýčká 129, 165 00, Praha 6-Suchdol

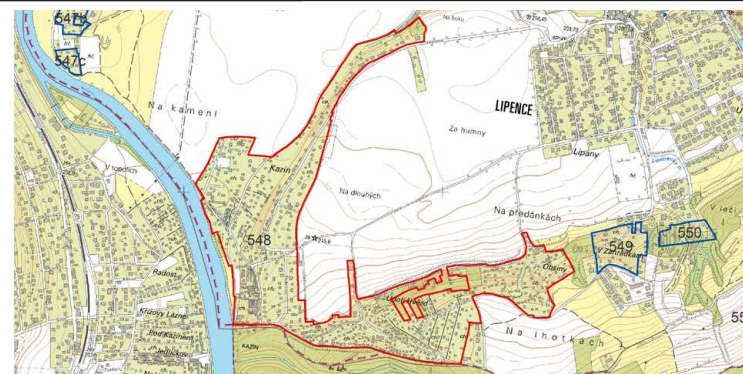
Zpracovatelský tým:
Ing. Jana Halamová, Ph.D.,
Ing. Lucie Hladíková,
Ing. Lucie Miovská, Ph.D.,
Ing. Renata Včeláková, Ph.D.

Zadavatel:
Hlavní město Praha
Mariánské náměstí 2, 11 01, Praha 1
č. smlouvy: DIL/54/09/013330/2018

LIPENICE - OBSINY



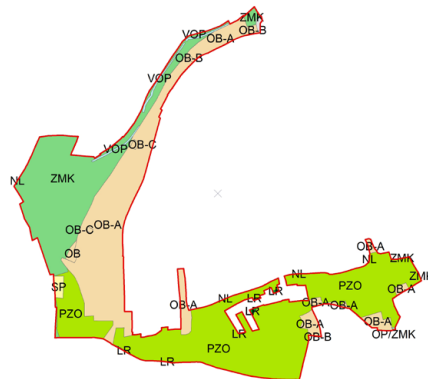
Katalogový list	548
Název ČZS	Kazín
Číslo ČZS	805025
Rozloha (ha)	48,8
Plochy v ÚP	OB, OB-A, OB-B, OB-C, PZO, SP, ZMK
MPP	406 Kazín Z06 popis lokality: - zastavitelná stavební zahradní město obytná transformační plocha: - zahrádková osada zastavitelná plocha obytná lokalita zastavitelná transformační plocha s obytným využitím
Stav 2018	funkční
Poznámka	MPP zachovává v menším rozsahu



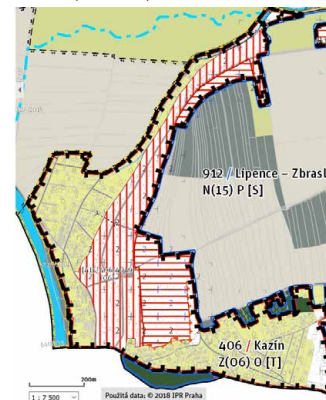
Vlastnické vztahy



Platný územní plán



Metropolitní plán



Zpracovatel:
Česká zemědělská univerzita v Praze
Kamýčká 129, 165 00, Praha 6-Suchbát

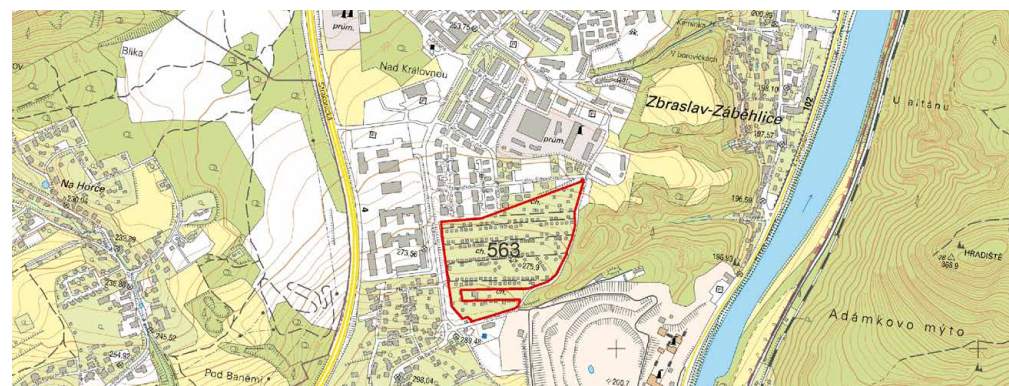
Zpracovatelský tým:
Ing. Jana Halamová, Ph.D.,
Ing. Lucie Hladíková,
Ing. Lucie Miovská, Ph.D.,
Ing. Renata Včeláková, Ph.D.

Zadavatel:
Hlavní město Praha
Mariánské náměstí 2, 11 01, Praha 1
č. smlouvy: DIL/54/09/013330/2018

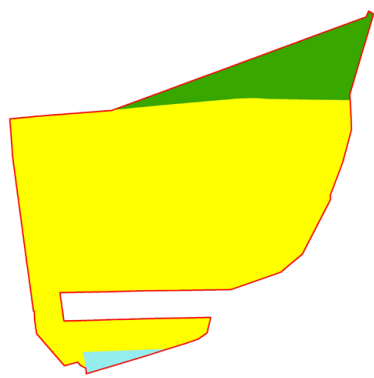
ZBRASLAV - NAD LOMEM



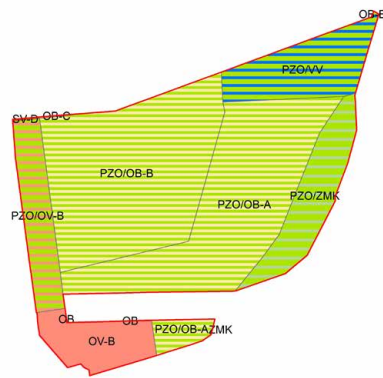
Katalogový list	563
Název ČZS	Zbraslav Kamínka
Číslo ČZS	805010
Rozloha (ha)	8,51
Plochy v ÚP	OV-B, PZO/OB-A, PZO/OB-B, PZO/OV-B, PZO/W, PZO/ZMK
MPP	261 Baně Z05 popis lokality: - zastavitelná stavební obytná stabilizovaná plocha: - zahrádková osada
Stav 2018	funkční
Poznámka	MPP zachovává v menším rozsahu



Vlastnické vztahy



Platný územní plán



Metropolitní plán



Zpracovatel:
Česká zemědělská univerzita v Praze
Kamýčká 129, 165 00, Praha 6-Suchbát

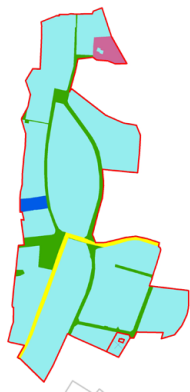
Zpracovatelský tým:
Ing. Jana Halamová, Ph.D.,
Ing. Lucie Hladíková,
Ing. Lucie Miovská, Ph.D.,
Ing. Renata Včeláková, Ph.D.

Zadavatel:
Hlavní město Praha
Mariánské náměstí 2, 11 01, Praha 1
č. smlouvy: DIL/54/09/013330/2018

ZBRASLAV - K PŘEHRADÁM



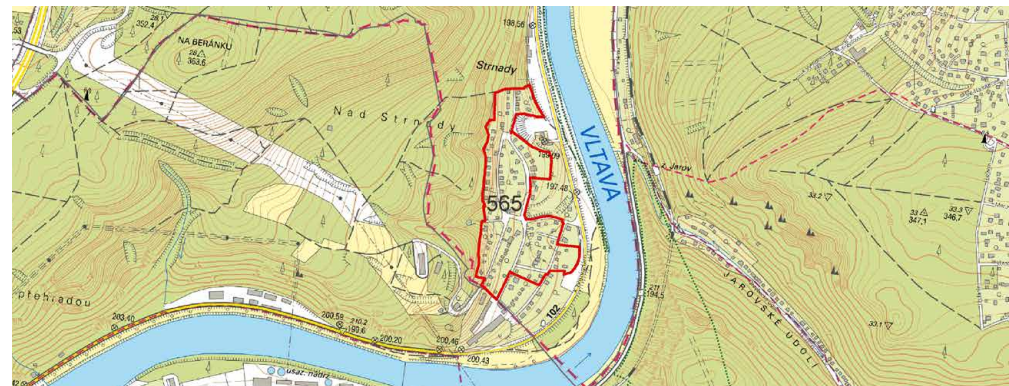
Vlastnické vztahy



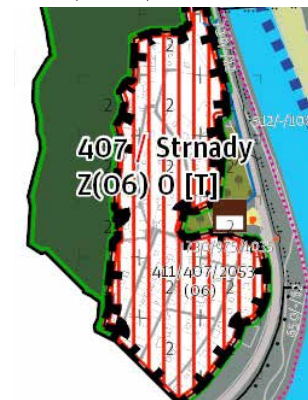
Platný územní plán



Katalogový list	565
Název ČZS	Zbraslav Strnady
Číslo ČZS	805007
Rozloha (ha)	7,57
Plochy v ÚP	OB-A, PZO
MPP	407 Strnady Z06 popis lokality: - zatsvitelná stavební zahradní město obytná transformační plocha: - zastavitelná transformační polcha s obytným využitím
Stav 2018	funkční
Poznámka	MPP navrhuje jiné využití



Metropolitní plán



Zpracovatel:
Česká zemědělská univerzita v Praze
Kamýčká 129, 165 00, Praha 6-Suchbát

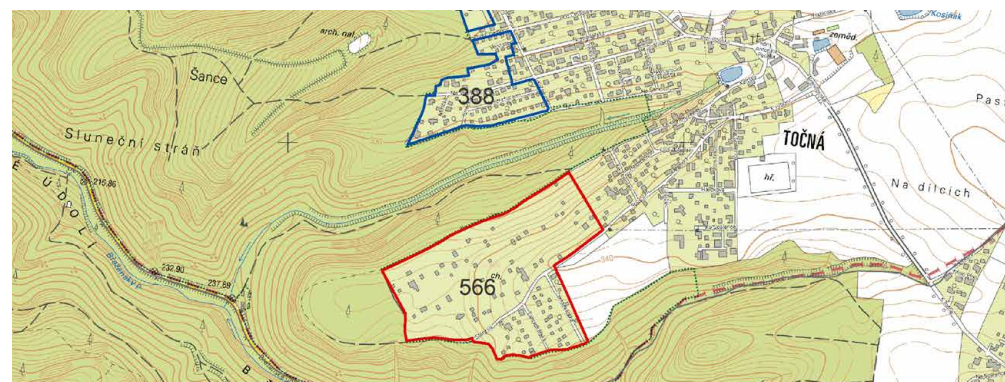
Zpracovatelský tým:
Ing. Jana Halamová, Ph.D.,
Ing. Lucie Hladíková,
Ing. Lucie Miovská, Ph.D.,
Ing. Renata Včeláková, Ph.D.

Zadavatel:
Hlavní město Praha
Mariánské náměstí 2, 11 01, Praha 1
č. smlouvy: DIL/54/09/013330/2018

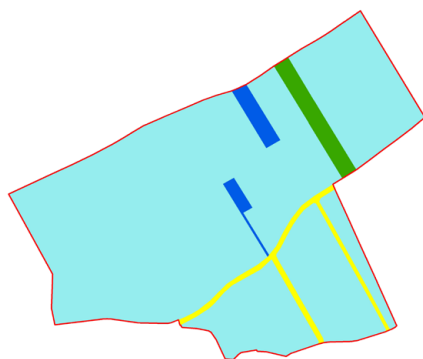
TOČNÁ - STARÝ LIS



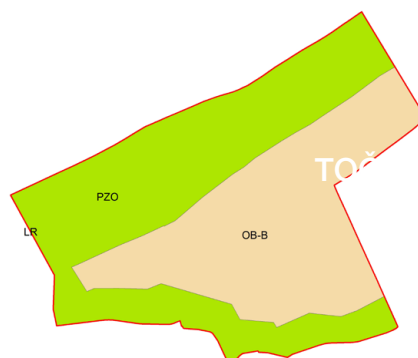
Katalogový list	566
Název ČZS	Točná
Číslo ČZS	804003
Rozloha (ha)	14,6
Plochy v ÚP	OB-B, PZO
MPP	262 Točná Z05 popis lokality: - zastavitelná stavební vesnická obytná stabilizovaná plocha: - zastavitelná transformační plocha s obytným využitím
Stav 2018	přechodná
Poznámka	MPP navrhuje jiné využití



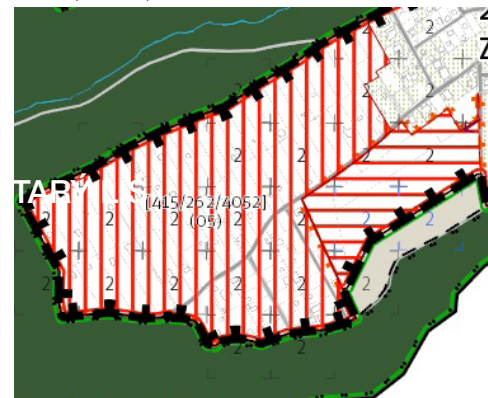
Vlastnické vztahy



Platný územní plán



Metropolitní plán



Zpracovatel:
Česká zemědělská univerzita v Praze
Kamýčká 129, 165 00, Praha 6-Suchbát

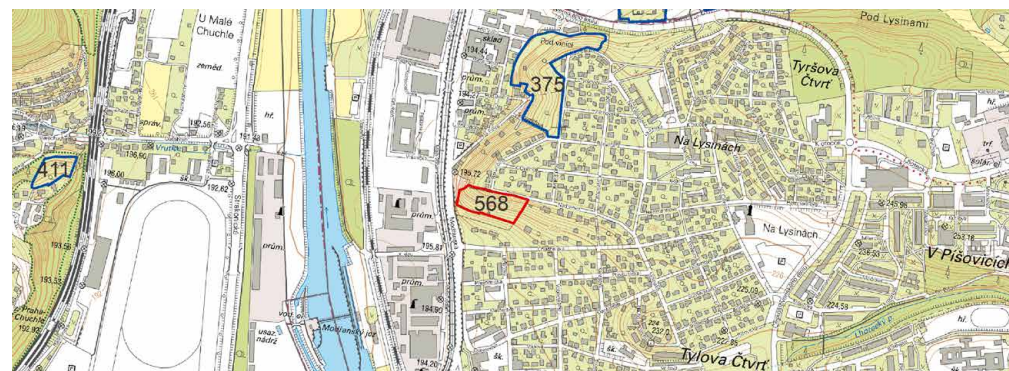
Zpracovatelský tým:
Ing. Jana Halamová, Ph.D.,
Ing. Lucie Hladíková,
Ing. Lucie Miovská, Ph.D.,
Ing. Renata Včeláková, Ph.D.

Zadavatel:
Hlavní město Praha
Mariánské náměstí 2, 11 01, Praha 1
č. smlouvy: DIL/54/09/013330/2018

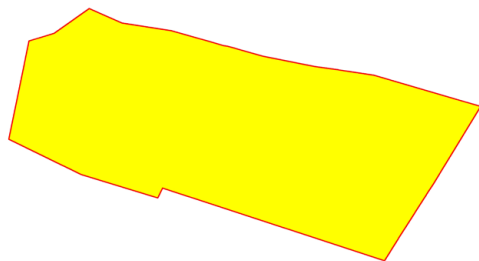
MODŘANY - NAD VINICÍ



Katalogový list	568
Název ČZS	Vinice
Číslo ČZS	804002
Rozloha (ha)	1,12
Plochy v ÚP	OB, PS
MPP	357 Tyršova čtvrť Z06 popis lokality: - zastavitelná stavební zahradní město obytná stabilizovaná plocha: - zahradnictví a vinice
Stav 2018	funkční
Poznámka	MPP navrhuje jiné využití



Vlastnické vztahy



Platný územní plán



Metropolitní plán



Zpracovatel:
Česká zemědělská univerzita v Praze
Kamýčká 129, 165 00, Praha 6-Suchbát

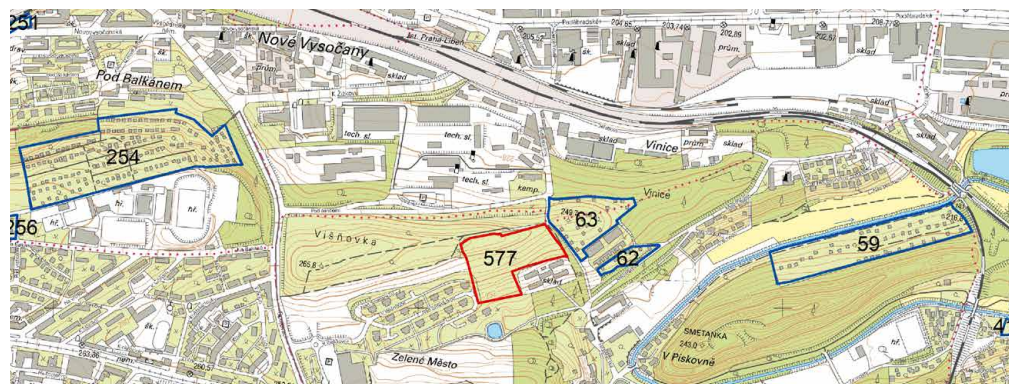
Zpracovatelský tým:
Ing. Jana Halamová, Ph.D.,
Ing. Lucie Hladíková,
Ing. Lucie Miovská, Ph.D.,
Ing. Renata Včeláková, Ph.D.

Zadavatel:
Hlavní město Praha
Mariánské náměstí 2, 11 01, Praha 1
č. smlouvy: DIL/54/09/013330/2018


HRDLOŘEZY - VIŠŇOVKA



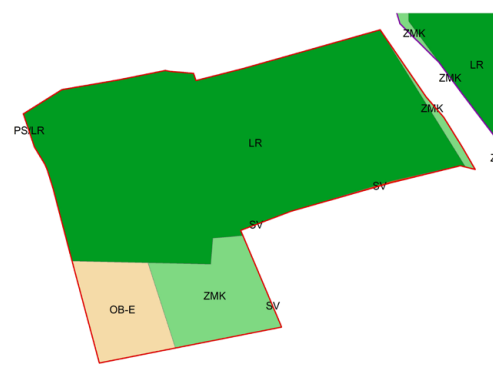
Katalogový list	577
Název ČZS	Č. 39
Číslo ČZS	809007
Rozloha (ha)	3,4
Plochy v ÚP	LR, OB-E, ZMK
MPP	849 Třešňovka Z12 popis lokality: - zastavitelná parkové prostranství rekreační transformační plocha: -les na lesních pozemcích_městská parková plocha sadová
Stav 2018	nefunkční
Poznámka	MPP navrhuje jiné využití



Vlastnické vztahy



Platný územní plán



Metropolitní plán

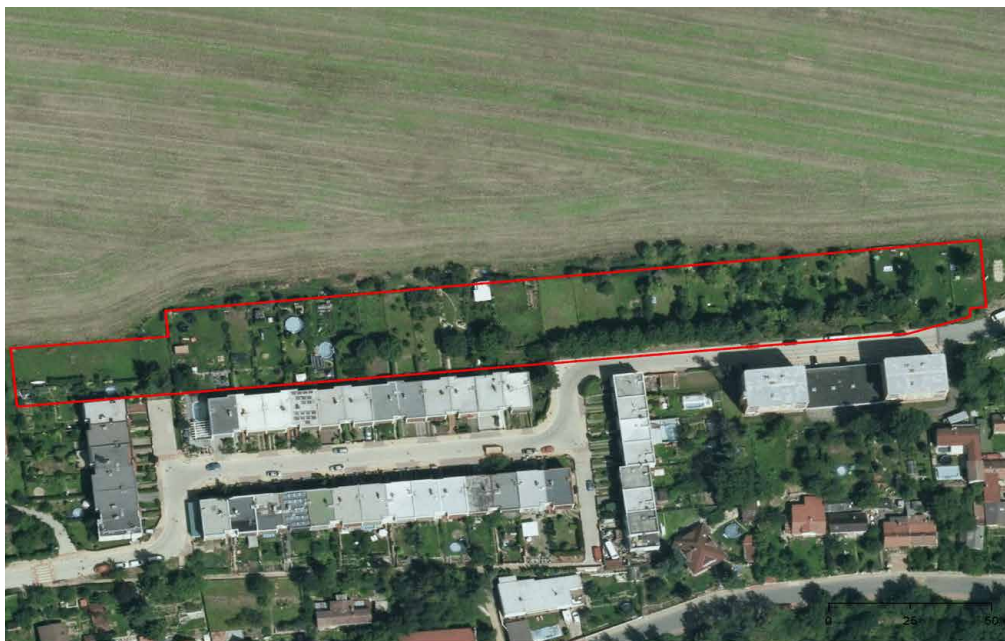


Zpracovatel:
Česká zemědělská univerzita v Praze
Kamýčká 129, 165 00, Praha 6-Suchbát

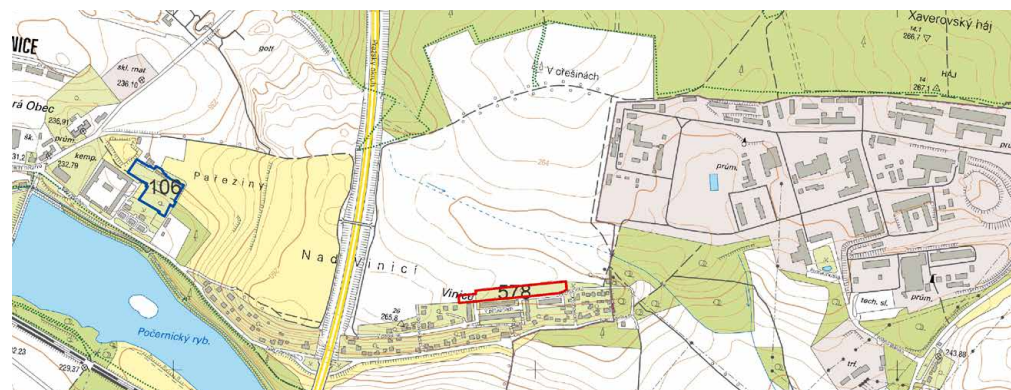
Zpracovatelský tým:
Ing. Jana Halamová, Ph.D.,
Ing. Lucie Hladíková,
Ing. Lucie Miovská, Ph.D.,
Ing. Renata Včeláková, Ph.D.

Zadavatel:
Hlavní město Praha
Mariánské náměstí 2, 11 01, Praha 1
č. smlouvy: DIL/54/09/013330/2018

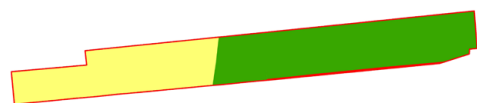
DOLNÍ POČERNICE - VINICE



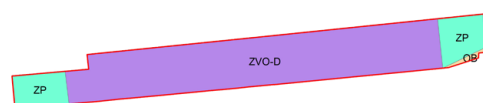
Katalogový list	578
Název ČZS	Zeleň Pařeziny
Číslo ČZS	809020
Rozloha (ha)	0,87
Plochy v ÚP	OB, ZP, ZVO-D
MPP	623 Areál Běchovice Z08 popis lokality: - zastavitelná stavební areál produkce porudukční stabilizovaná flexibilní
Stav 2018	funkční
Poznámka	MPP navrhuje jiné využití



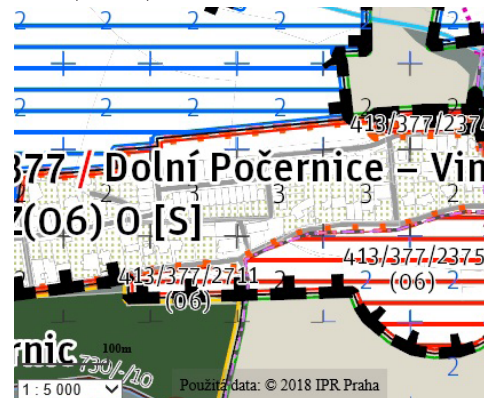
Vlastnické vztahy



Platný územní plán



Metropolitní plán

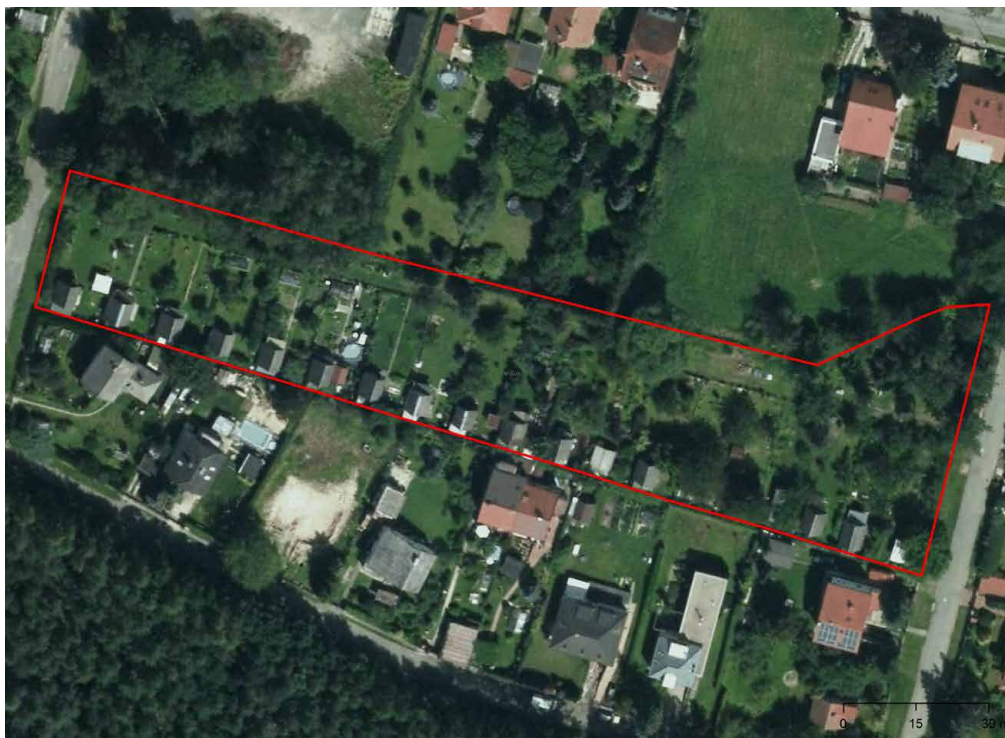


Zpracovatel:
Česká zemědělská univerzita v Praze
Kamýčká 129, 165 00, Praha 6-Suchbát

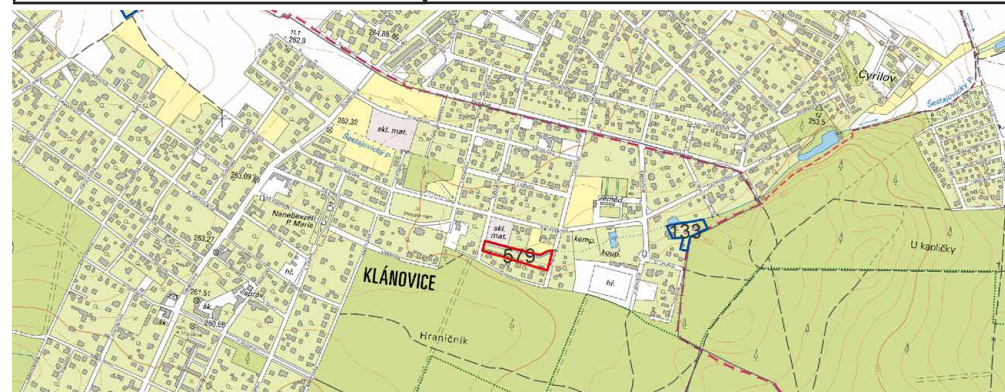
Zpracovatelský tým:
Ing. Jana Halamová, Ph.D.,
Ing. Lucie Hladíková,
Ing. Lucie Miovská, Ph.D.,
Ing. Renata Včeláková, Ph.D.

Zadavatel:
Hlavní město Praha
Mariánské náměstí 2, 11 01, Praha 1
č. smlouvy: DIL/54/09/013330/2018

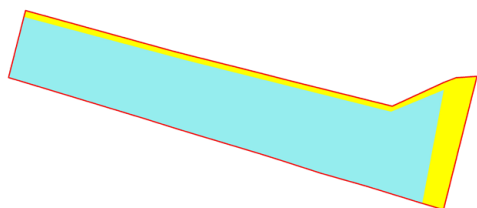
KLÁNOVICE - SMEČKOVA



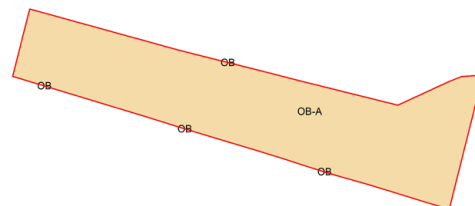
Katalogový list	579
Název ČZS	Klánovice III.
Číslo ČZS	809042
Rozloha (ha)	0,66
Plochy v ÚP	OB-A
MPP	379 Klánovice Z06 popis lokality: - zastavitelná stavební zahradní město obytná stabilizovaná
Stav 2018	funkční
Poznámka	MPP navrhuje jiné využití



Vlastnické vztahy



Platný územní plán



Metropolitní plán

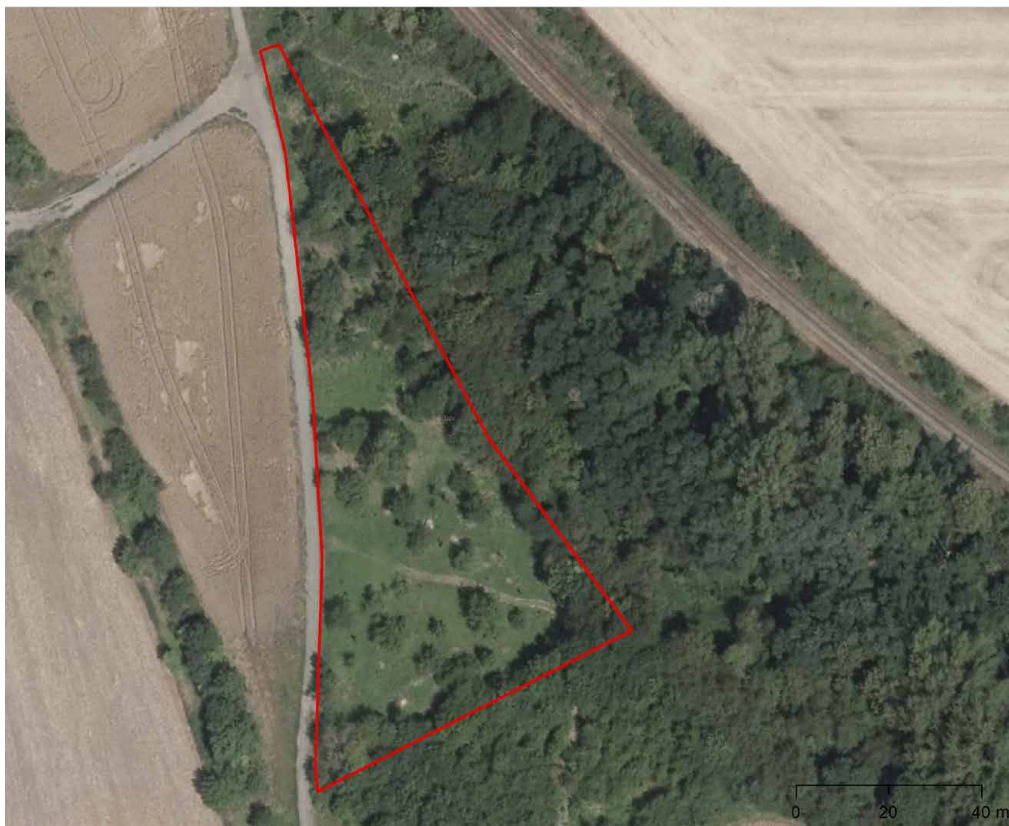


Zpracovatel:
Česká zemědělská univerzita v Praze
Kamýčká 129, 165 00, Praha 6-Suchbát

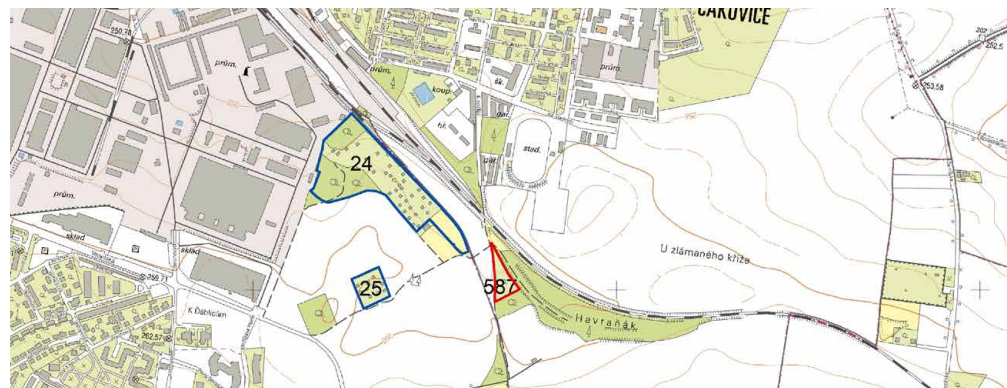
Zpracovatelský tým:
Ing. Jana Halamová, Ph.D.,
Ing. Lucie Hladíková,
Ing. Lucie Miovská, Ph.D.,
Ing. Renata Včeláková, Ph.D.

Zadavatel:
Hlavní město Praha
Mariánské náměstí 2, 11 01, Praha 1
č. smlouvy: DIL/54/09/013330/2018

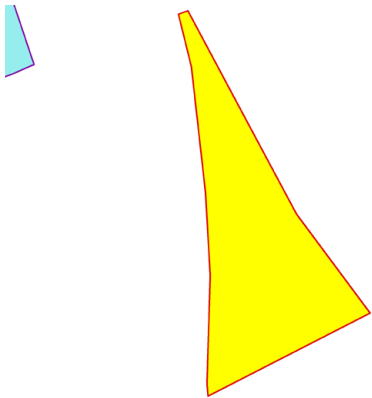
ČAKOVICE - MEZI TRATÍ



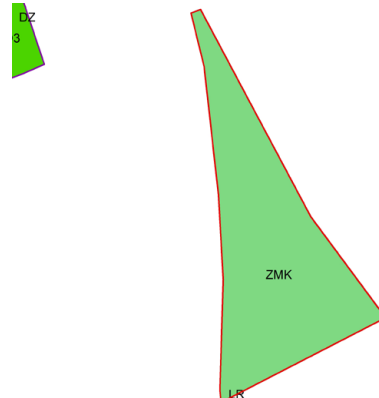
Katalogový list	587
Název ČZS	Čakovice (Havraňák)
Číslo ČZS	809024
Rozloha (ha)	0,5
Plochy v ÚP	ZMK
MPP	921 Ďáblice - Kbely N17 popis lokality: - nezastavitelná zemědělská krajina v rovině rekreační stabilizovaná
Stav 2018	nefunkční
Poznámka	MPP navrhuje jiné využití



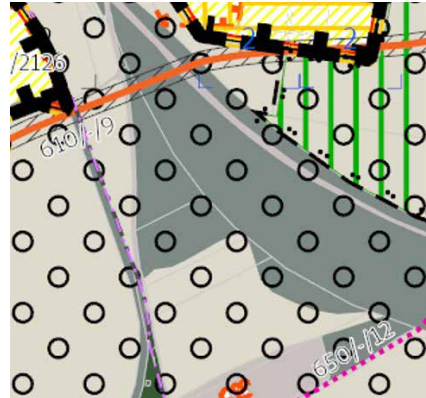
Vlastnické vztahy



Platný územní plán



Metropolitní plán

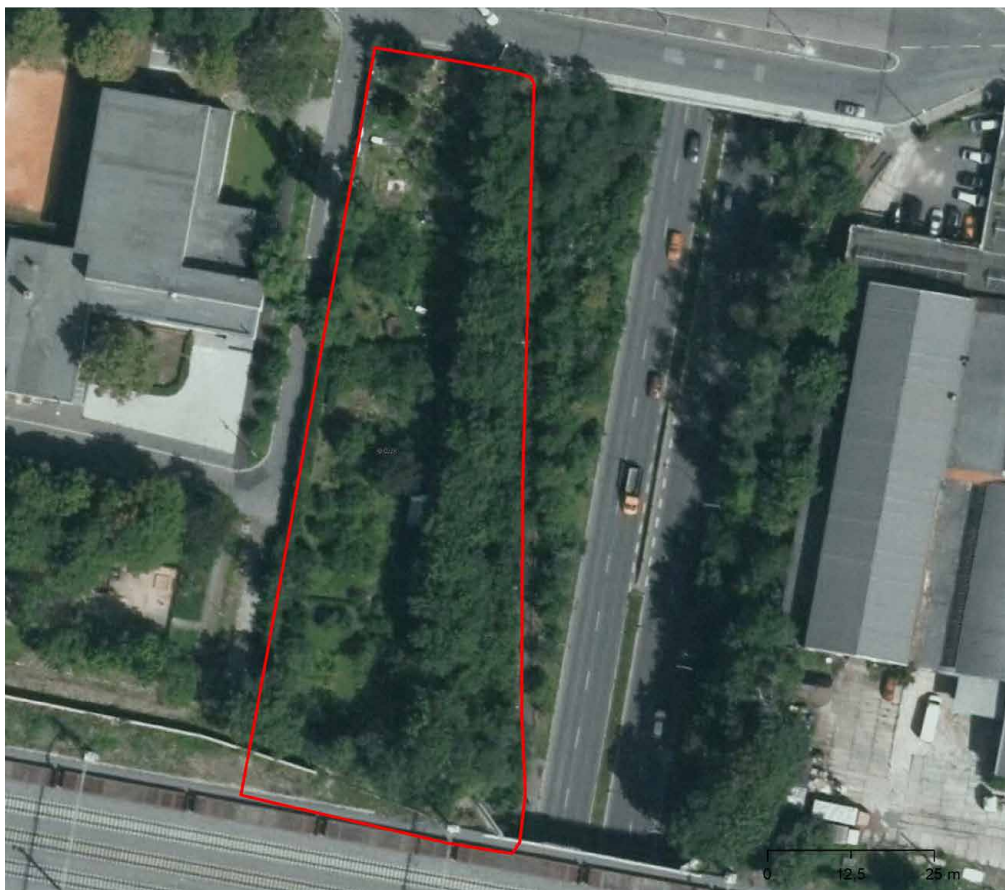


Zpracovatel:
Česká zemědělská univerzita v Praze
Kamýčká 129, 165 00, Praha 6-Suchbát


Zpracovatelský tým:
Ing. Jana Halamová, Ph.D.,
Ing. Lucie Hladíková,
Ing. Lucie Miovská, Ph.D.,
Ing. Renata Včeláková, Ph.D.

Zadavatel:
Hlavní město Praha
Mariánské náměstí 2, 11 01, Praha 1
č. smlouvy: DIL/54/09/013330/2018

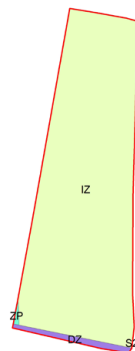
HOSTIVAŘ - U BRANEK JIH



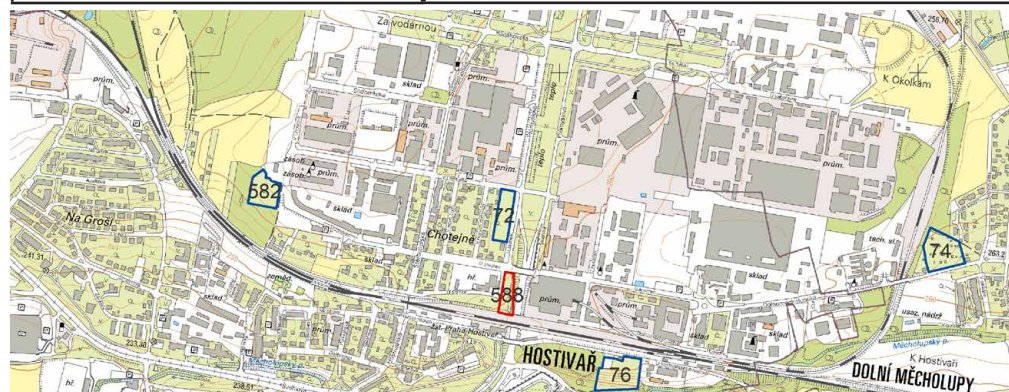
Vlastnické vztahy



Platný územní plán



Katalogový list	588
Název ČZS	Hostivař
Číslo ČZS	810006
Rozloha (ha)	0,37
Plochy v ÚP	DZ, IZ, ZP
MPP	373 Hostivař Z06 popis lokality: - zastavitelná stavební zahradní město obytná stabilizovaná
Stav 2018	funkční
Poznámka	MPP navrhuje jiné využití



Metropolitní plán



Zpracovatel:
Česká zemědělská univerzita v Praze
Kamýčká 129, 165 00, Praha 6-Suchbát

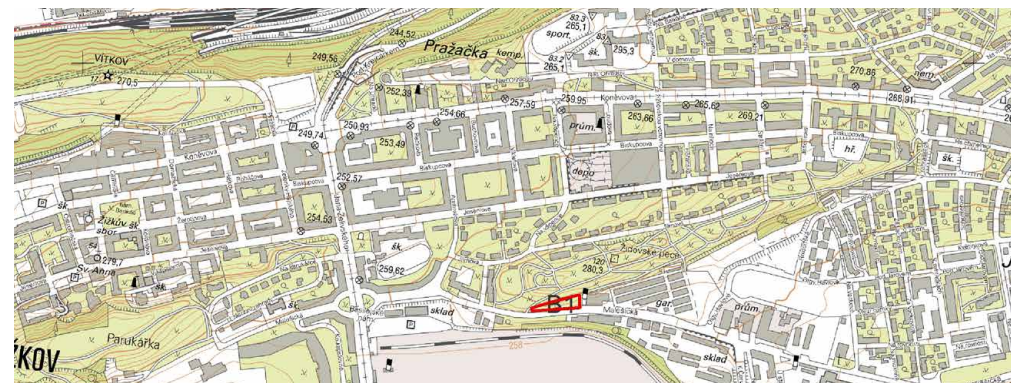
Zpracovatelský tým:
Ing. Jana Halamová, Ph.D.,
Ing. Lucie Hladíková,
Ing. Lucie Miovská, Ph.D.,
Ing. Renata Včeláková, Ph.D.

Zadavatel:
Hlavní město Praha
Mariánské náměstí 2, 11 01, Praha 1
č. smlouvy: DIL/54/09/013330/2018

ŽIDOVSKÉ PECE

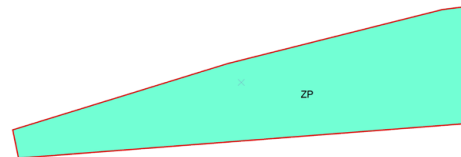
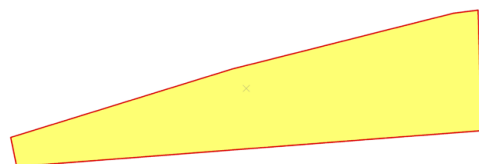


Katalogový list	B1
Název ČZS	Židovské pece
Číslo ČZS	803010
Rozloha (ha)	2
Plochy v ÚP	ZP
MPP	303 Židovské pece Z06 popis lokality: - zastavitelná stavební zahradní město obytná stabilizovaná plocha: - městská parková
Stav 2018	funkční
Poznámka	MPP navrhuje jiné využití

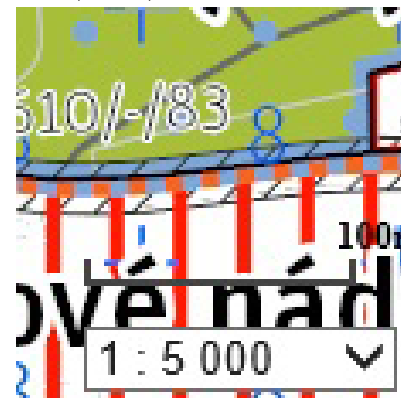


Vlastnické vztahy

Platný územní plán



Metropolitní plán



Zpracovatel:
Česká zemědělská univerzita v Praze
Kamýčká 129, 165 00, Praha 6-Suchbát

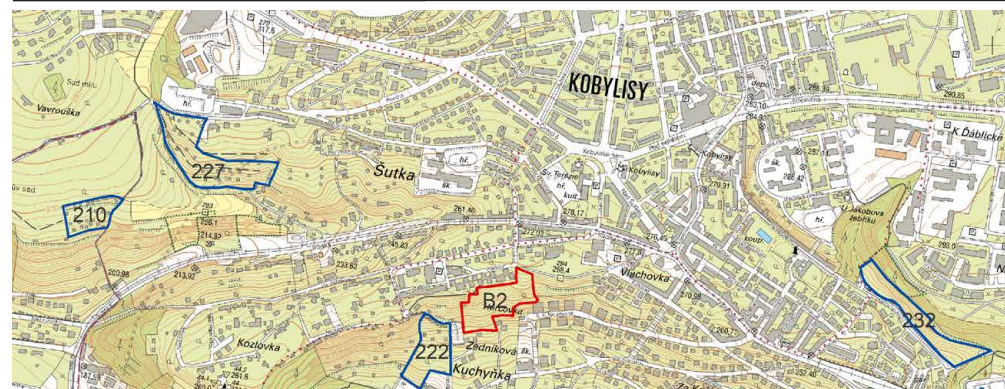
Zpracovatelský tým:
Ing. Jana Halamová, Ph.D.,
Ing. Lucie Hladíková,
Ing. Lucie Miovská, Ph.D.,
Ing. Renata Včeláková, Ph.D.

Zadavatel:
Hlavní město Praha
Mariánské náměstí 2, 11 01, Praha 1
č. smlouvy: DIL/54/09/013330/2018

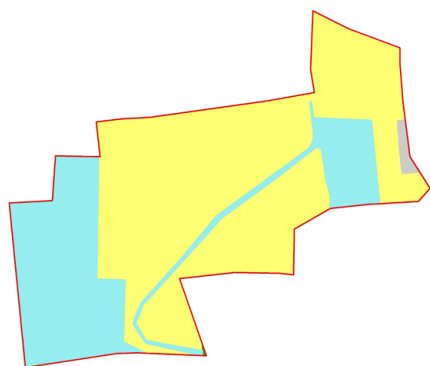
PRAHA 8 - ROKOSKA, HERCOVKA



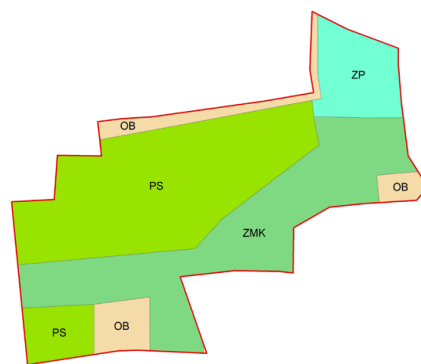
Katalogový list	B2
Název ČZS	Rokoska, Hercovka
Číslo ČZS	808004
Rozloha (ha)	1,8
Plochy v ÚP	OB, PS, ZMK, ZP
MPP	856 Jabloňka Z12, 315 Kuchyňka Z01 popis lokality a plocha: - zastav. nestaveb. park. prostranství rekreační transform._zastav. staveb. zahradní město obyt. stabilizovaná -městská parková plocha zahradní_zastavitelná transformační plocha s rekreačním využitím
Stav 2018	funkční
Poznámka	MPP navrhuje jiné využití



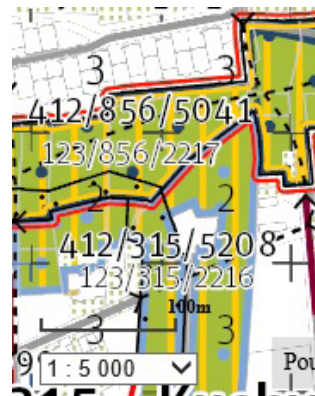
Vlastnické vztahy



Platný územní plán



Metropolitní plán

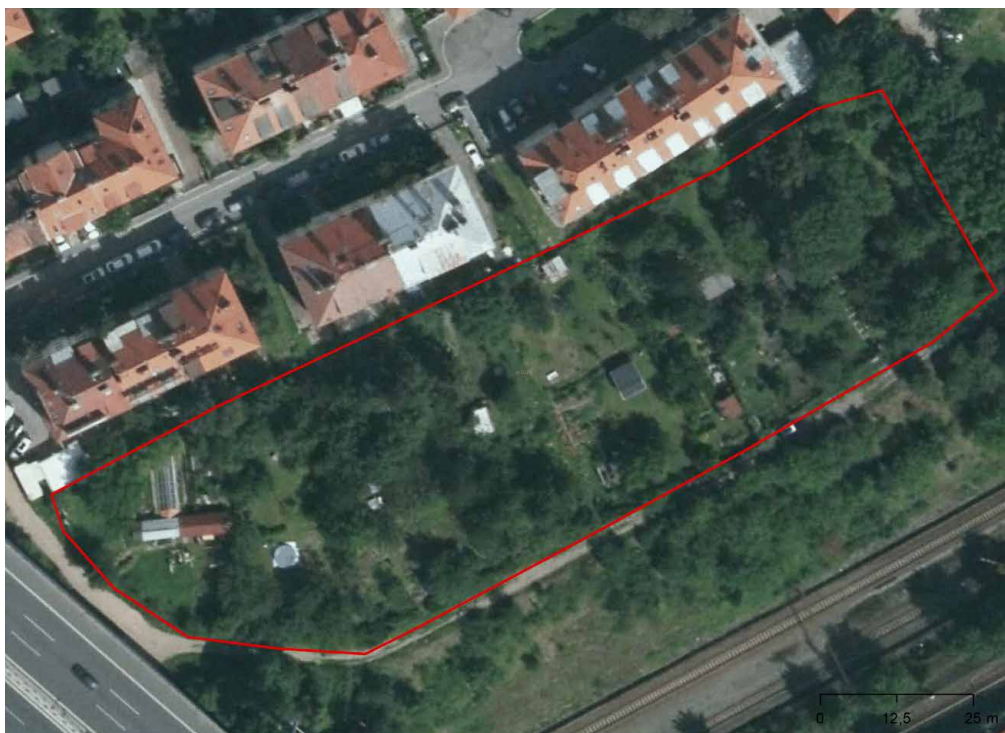


Zpracovatel:
Česká zemědělská univerzita v Praze
Kamýčká 129, 165 00, Praha 6-Suchbát

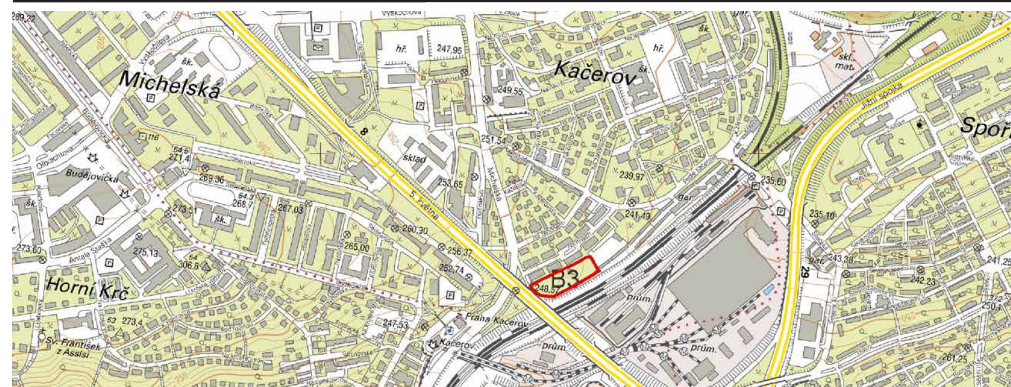
Zpracovatelský tým:
Ing. Jana Halamová, Ph.D.,
Ing. Lucie Hladíková,
Ing. Lucie Miovská, Ph.D.,
Ing. Renata Včeláková, Ph.D.

Zadavatel:
Hlavní město Praha
Mariánské náměstí 2, 11 01, Praha 1
č. smlouvy: DIL/54/09/013330/2018

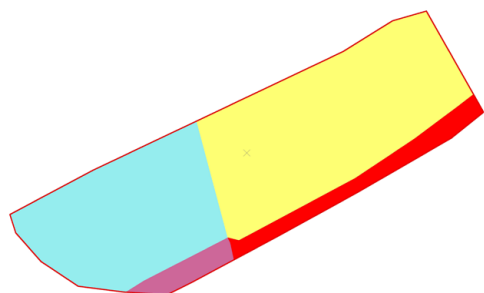
LHOTKA - TEMPO



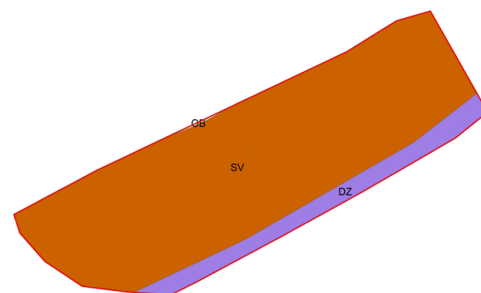
Katalogový list	B3
Název ČZS	Lhotka - Temp
Číslo ČZS	804016
Rozloha (ha)	0,6
Plochy v ÚP	DZ, OB, SV
MPP	139 Kačerov Z04 popis lokality - zastavitelná stavební heterogenní obytná stavební
Stav 2018	funkční
Poznámka	MPP navrhuje jiné využití



Vlastnické vztahy



Platný územní plán



Metropolitní plán



Zpracovatel:
Česká zemědělská univerzita v Praze
Kamýčká 129, 165 00, Praha 6-Suchbát

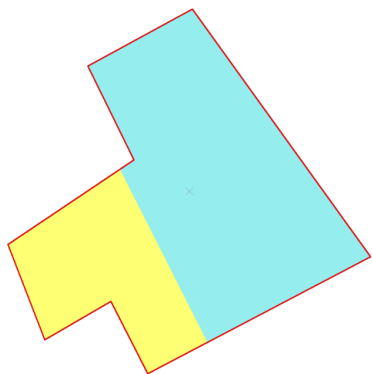
Zpracovatelský tým:
Ing. Jana Halamová, Ph.D.,
Ing. Lucie Hladíková,
Ing. Lucie Miovská, Ph.D.,
Ing. Renata Včeláková, Ph.D.

Zadavatel:
Hlavní město Praha
Mariánské náměstí 2, 11 01, Praha 1
č. smlouvy: DIL/54/09/013330/2018

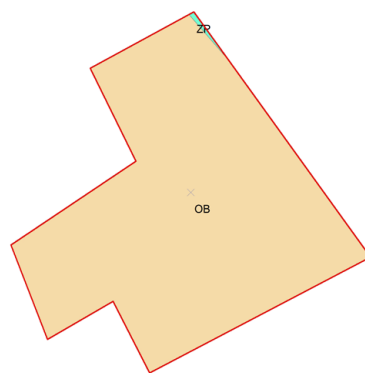
KROKOVA



Vlastnické vztahy



Platný územní plán



Katalogový list	B4
Název ČZS	Krokova
Číslo ČZS	802014
Rozloha (ha)	3
Plochy v ÚP	OB, ZP
MPP	041 Nusle Z02 popis lokality: - zastavitelná stavební bloková obytná stabilizovaná
Stav 2018	funkční
Poznámka	MPP navrhuje jiné využití



Metropolitní plán



Zpracovatel:
Česká zemědělská univerzita v Praze
Kamýčká 129, 165 00, Praha 6-Suchbát

Zpracovatelský tým:
Ing. Jana Halamová, Ph.D.,
Ing. Lucie Hladíková,
Ing. Lucie Miovská, Ph.D.,
Ing. Renata Včeláková, Ph.D.

Zadavatel:
Hlavní město Praha
Mariánské náměstí 2, 11 01, Praha 1
č. smlouvy: DIL/54/09/013330/2018