

## NAUČNÁ STEZKA ÚDOLÍM DALEJSKÉHO POTOKA

**TYP:** fyzicky nenáročná

**DÉLKA:** 7 km

**POČET ZASTÁVEK:** 16

**POTŘEBNÝ ČAS:** cca 2 hodiny

**ZAMĚŘENÍ:** historické a přírodovědné

Přírodní park Dalejské – Prokopské údolí, kterým naučná stezka vede, byl vyhlášen na ochranu přírodovědecky cenných ekosystémů a zahrnuje celou řadu zvláště chráněných území. Přitom se nejedná o krajinu člověkem nedotčenou, právě naopak – byla osídlena již od pravěku.

Svědčí o tom nálezy části kostry pravěkého lovce mamutů z již zaniklé Prokopské jeskyně a zlomků keramiky z období neolitu z Klukovické jeskyně nebo doklady o osídlení prostoru Butovického hradiště, které zažilo vrcholný rozkvět v 9. stol., již z doby mladší a pozdní doby kamenné a osídlení území dnešních Řeporyj z doby železné.

Novověké hospodaření lidí připomínají pozůstatky mlýnů a opuštěné vápencové lomy. Těžba vápence měla na jednu stranu negativní dopady – mimo jiné způsobila zánik unikátní Prokopské jeskyně i zdejší dominanty, kostela sv. Prokopa ze 17. století.

Kromě hospodářského významu se ale mnohé zdejší lomy staly významnými paleontologickými nalezišti zkamenělin z období od nejvyššího ordoviku po střední devon (nalézají se tu např. graptoliti, ramenonožci, trilobiti, části lilijic) a byly v nich stanoveny důležité geologické profily.

Unikátní technickou památkou jsou dva 25 m vysoké železniční mosty tzv. Pražské-


ho Semmeringu, úseku železniční trati mezi Smíchovským nádražím a Jinonicemi.

Z živé přírody tu jsou předmětem ochrany zejména teplomilná společenstva skalních štěrbin a skalních a travních stepí. Roste tu např. koniklec luční český, běložárka větevnatá, kavylky Ivanův a sličný, devaterníček šedý a černohlávek velkokvětý. Bohatá je také fauna bezobratlých, ať již se jedná o motýly (k nejvzácnějším patří okáč skalní), plže nebo nejrůznější druhy brouků. Z plazů se tu vzácně vyskytuje i ještěrka zelená. Hnízdí tu asi 60 druhů ptáků, mimo jiné i slavík obecný.

Na pravé straně údolí nacházíme Dalejský háj tvořený teplomilnými dubovými a habrovými porosty s příměsí dalších dřevin. V keřovém patře lesa na jaře jako první žlutě rozkvétá dřín, v bylinném patře pak najdeme celé koberce hájové květeny. Je prokázáno, že les zde vždy existoval, a to i v době, kdy skály na levém svahu údolí bývaly vlivem intenzivní pastvy skotu a ovcí prakticky holé.

**PŘÍSTUP:** Trasa začíná na Řeporyjském náměstí u autobusové zastávky linek 230, 249 a 256 a vede většinou po zelené turistické značce Dalejským údolím k železniční zastávce Holyň (zde je odbočka k NPP Nový mlýn) a odtud - převážně po modré turistické značce - až k nádraží Hlubočepy.

*Ještěrka zelená*

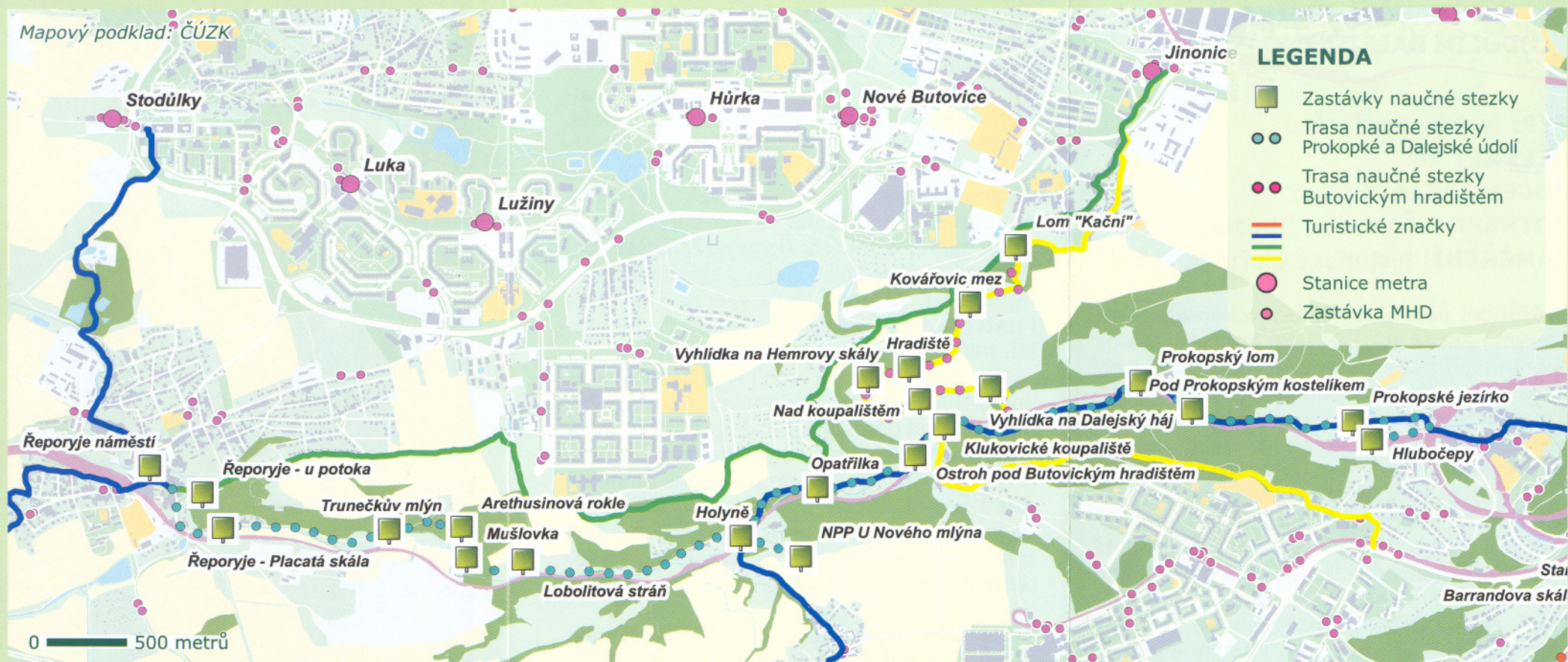


## ÚDOLÍM DALEJSKÉHO POTOKA



NAUČNÁ STEZKA

Mapový podklad: ČÚZK

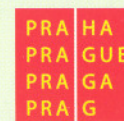


Dětské hřiště u potoka



V roce 2010 vydal odbor ochrany prostředí Magistrátu Hl. m. Prahy  
Text a foto: OOP MHMP,  
spolupráce Občanské sdružení Evans

[www.prazskestezky.cz](http://www.prazskestezky.cz)



PRAŽSKÁ  
CHRÁNĚNÁ  
PŘÍRODA