



Příloha č. 5 / výkres A - Nadlimitně zasažená území hlukem a látkami znečišťujícími ovzduší a území potenciálního vzniku synergických vlivů hluku a znečištění ovzduší

Vyhodnocení vlivů souboru změn platného ÚP SÚ hl. m. Prahy vlny 31 na udržitelný rozvoj území








Objednatel: Institut plánování a rozvoje hl. m. Prahy
Vyšehradská 57
128 00 Praha 2

Zpracovatel: 
EKOLA group, spol. s r.o.
Mistrovská 4
108 00 Praha 10

Vedoucí projektu: Ing. Libor Ládyš
Graficky zpracoval: Bc. Ondřej Mizera

Datum: květen 2023
Měřítko: 1 : 8 000
0 95 190 m 

Zpracováno v programu ArcGIS Pro
Podkladová data: IPR, © TopGis s.r.o.
© EKOLA group, spol. s r.o., 2023

-  Vymezení předmětné změny ÚP SÚ hl. m. Prahy Z 3545/31
-  Vymezení předmětné změny ÚP SÚ hl. m. Prahy Z 3546/31
-  Vymezení předmětné změny ÚP SÚ hl. m. Prahy Z 3547/31
-  Vymezení předmětné změny ÚP SÚ hl. m. Prahy Z 3548/31
-  Lokality s potenciální možností vzniku synergických vlivů hluku a ovzduší (stav po změnách ÚP Z 3545/31, Z 3546/31, Z 3547/31 a Z 3548/31)
-  Území s překročeným imisním limitem benzo[a]pyrenu (stav po změnách ÚP Z 3545/31, Z 3546/31, Z 3547/31 a Z 3548/31)
-  Území nadlimitně zatížená hlukem (stav po změnách ÚP Z 3545/31, Z 3546/31, Z 3547/31 a Z 3548/31)