

# studánky a prameny v Praze

## východní břeh Vltavy

Informace o životním prostředí v Praze jsou k dispozici na stránkách města [portalzp.praha.eu](http://portalzp.praha.eu) a [www.praha-priroda.cz](http://www.praha-priroda.cz).

Na celém území Prahy se vyskytuje přibližně 200 zdrojů volně přístupných pramenů a studánek v přírodě, z toho jich je přibližně 94 na východním (pravém) břehu Vltavy. Tyto volně přístupné vodní zdroje jsou jednak volně roztroušené na nezastavěném území, ale některé se díky geologickému podloží vyskytují na relativně malém území. K těmto oblastem byly vydány speciální letáky s mapkou a podrobnějšími popisy jednotlivých volně přístupných vodních zdrojů.

### Jedná se o tato území:

- 1 – Petřínské stráně
- 2 – Šárka – západ
- 3 – Šárka – východ
- 4 – **Modřanská rokle**
- 5 – Prokopské údolí
- 6 – **Kunratický les a okolí**
- 7 – Zbraslav
- 8 – **Vinoř**

západní břeh  
západní břeh  
západní břeh  
východní břeh  
západní břeh  
východní břeh  
západní břeh  
východní břeh

celkem 7 pramenů a studánek  
celkem 6 pramenů a studánek  
celkem 9 pramenů a studánek  
celkem 8 pramenů a studánek  
celkem 10 pramenů a studánek  
celkem 7 pramenů a studánek

### Mimo uvedené oblasti však za pozornost stojí ještě další veřejně přístupné zdroje: vody:



**2 studánka Barborka** NRPS: 4 514  
N 50°07'59.59", E 14°32'58.85"  
Silný a stabilní pramen Vinořského potoka (původní pramen potoka byl někde pod východní částí kbelských kasáren). Studánka je pojmenována podle bývalého sládky Josefa Barborky (kdysi zde byla studna pivovaru).

**3 pramen Kbelský** NRPS: 12 431  
N 50°07'59.30", E 14°33'10.89"  
Nachází se mezi amfiteátre a Vinořským potokem, zatím se zdá stabilní. Chybí zde pečlivější úprava pramene, aby nebylo podmáčené okolí.

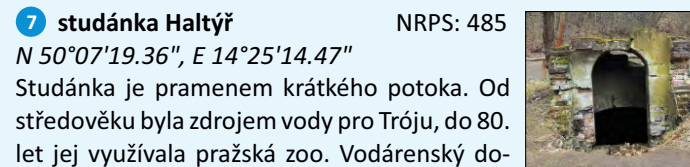


**4 prameniště Dotek** NRPS: 13 778  
N 50°07'58.32", E 14°26'51.00"  
Vývěr z jasně ohraničeného prameniště napájející nepřehlédnutelný rybníček Dotek v Čimickém háji. Místo je zastavením naučné stezky.

**5 pramen Nad rozvodnou** NRPS: 13 779  
N 50°07'52.44", E 14°26'40.74"  
Pěkný a celkem silný pramen vyvěrající v široké tůňce v Čimickém háji. Pokračuje krátkým odvodem vody přes dolní cestu do pole, kde mizí.



**6 studánka Bendovka NRPS: 482**  
N 50°07'49.26", E 14°24'21.20"  
Ve studánce pramení potok, tvořící osu Černé rokle – níže je umělé jezírko a v rokli dále vytváří několik pěkných vodopádů. Studánka však vzhledem k vysoké návštěvnosti vyžaduje pravidelnou údržbu.



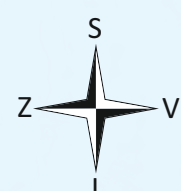
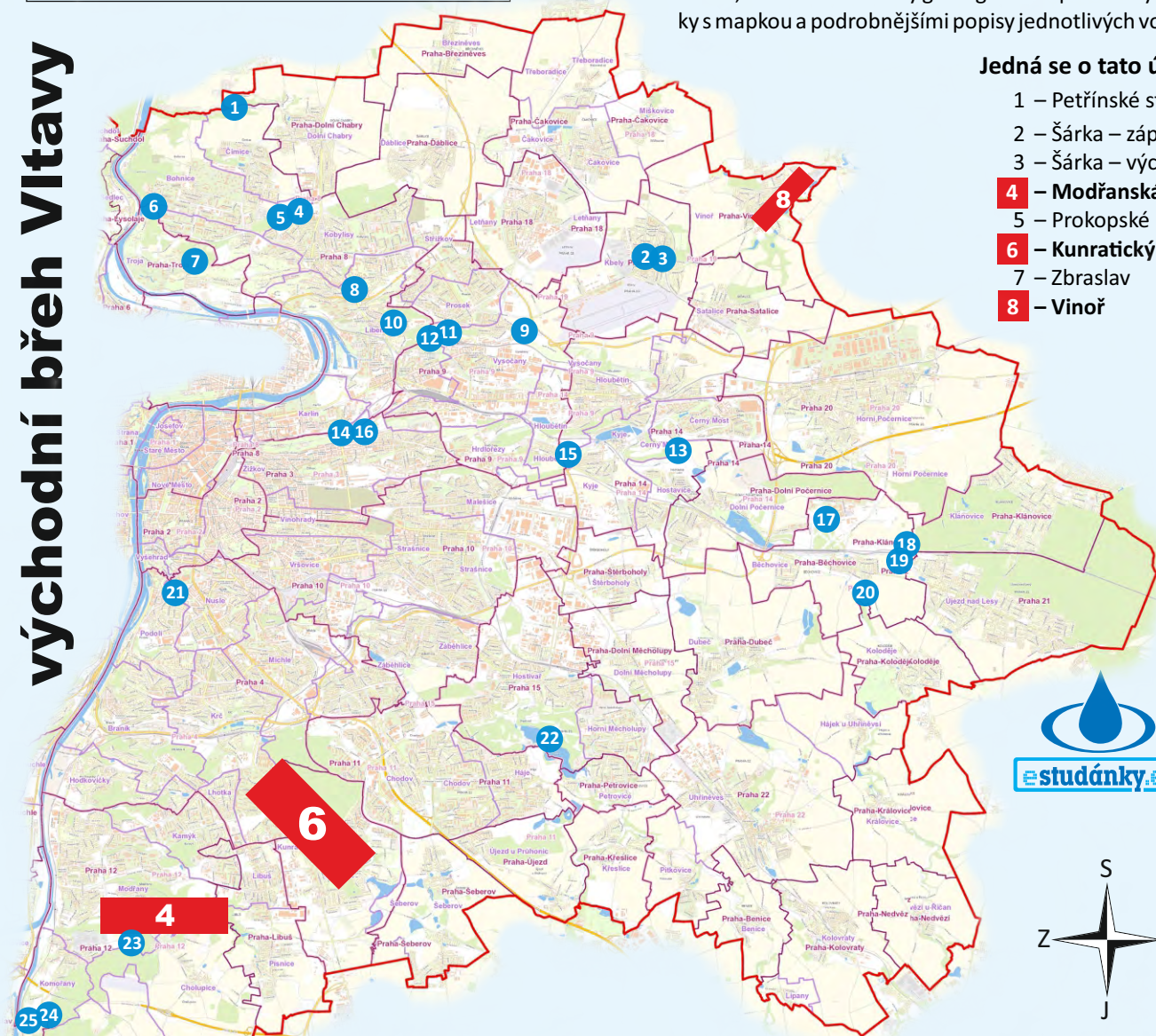
**7 studánka Haltýř** NRPS: 485  
N 50°07'19.36", E 14°25'14.47"  
Studánka je pramenem krátkého potoka. Od středověku byla zdrojem vody pro Tróju, do 80. let jej využívala pražská zoo. Vodárenský domek postupně chátrá. Cca 20 m níže v údolí se nachází další dva prameny – Pod Haltýřem a Havránka.

**8 studánka Okrouhlík** NRPS: 1 627  
N 50°07'12.72", E 14°27'56.88"  
Postupně zanikající studánka s poměrně stabilním přítokem, kterou dříve využívali zahrádkáři. Do horní nádrže je přítok zrezivělou trubkou, z nádržky pak vytéká vodopádem z plastové trubky do ulice.

**9 pramen Klíčovský** NRPS: 8 333  
N 50°07'00.45", E 14°30'57.10"  
Kdysi silný pramen těsně u cesty v zájezdním hostinci. Po úpravách silnice byl silný pramen sveden krátkým tunelem pod silnici a tedy vyvěrá až pod ní. Je možné vzlézt do tunelu – pro štíhlé je to dobrodružné...

**10 pramen Pekařka** NRPS: 2 724  
N 50°06'59.75", E 14°28'56.78"  
Název dle bývalé vinice a usedlosti. Soustava 3 pramenů, které se slévají do krátkého potůčku v nepřehlédnutelném terénním zářezu cca 30m pod stezkou těsně u PP Prosecké skály. Prameny napájejí stejnojmenné jezírko ležící cca 50 metrů níže.

**11 pramen Kelerka** NRPS: 7 089  
N 50°06'52.87", E 14°29'38.13"  
Asi 10 m nad tímto pramenem bývala studánka Kelerka, ta však byla zničena při stavbě plynovodu (pramen strhnut do betonové kostky).



**1 studánka Prdlavá** NRPS: 1 623  
N 50°08'59.63", E 14°25'25.68"  
Vydatné prameniště, hlavní pramen podchycen do studánky. Název je historický – místní tvrdili, že voda „dobře působí na zažívací trakt“.

Hlavní město Praha negarantuje zdravotní nezávadnost vody ve studánkách na území Prahy a doporučuje pít vodu pouze z oficiálních pítek.



**12 pramen Pod Máchalkou** NRPS: 7 090  
N 50°06'45.61", E 14°29'30.82"  
Těsně u silnice stabilní a zcela neupravený pramen, voda dále teče podél silničky. Nyní je pramen hojně využíván pejskaři.


**13 Myší pramínek** NRPS: 13 871  
N 50°05'55.28", E 14°33'55.94"

V malé otevřené roklině je voda přiváděna hadicí z cca 30 m vzdálené mokřiny. Moc vydatný pramen není, ale teče stále.




**14 pramen Pod Krejčárkem** NRPS: 8 905  
N 50°05'41.38", E 14°28'17.72"

Ve svahu upravený pramen (spíše odvodnění rozsáhlého kolejiště pod Vítkovem), svůj počátek má v zalesněném svahu pod Pražáčkou. Kdysi zde bývala zahrádkářská osada, která prý neměla nouzi o vodu...



**15 studánka Kyjská** NRPS: 12 778  
N 50°05'40.26", E 14°32'07.09"

Stará kamenná studánka ohrožená postupným zanedbáním údržby. V porovnání se vzorně opečovávanými zahrádkami v okolí je to smutný pohled.



Zajímavé jsou také tyto prameny a studánky:

**studánka Bohnická** NRPS: 1 625  
N 50°08'14.65", E 14°24'20.52"

**pramen Chvalka** NRPS: 3 703  
N 50°06'29.16", E 14°36'01.44"

**pramen Nad Starou vodárnou** NRPS: 8 332  
N 50°03'31.82", E 14°35'38.79"

**studánka Lysinka** NRPS: 1 548  
N 50°01'21.72", E 14°24'59.40"



**16 studánka Pod Pražáčkou** NRPS: 6 241  
N 50°05'39.32", E 14°28'31.20"  
Pěkně zastřešený stálý pramen – byla by to hezká studánka, ale chce to ještě dodělat ostění k zamezení vnikání povrchové vody a údržbu...

**17 pramen U vinice** NRPS: 7 152  
N 50°05'39.32", E 14°36'34.30"

Železitý pramen krátkého potůčku, místo samotné je dobře přístupné po chodníčku. V některých materiálech je uváděn jako studánka...



**18 studánka Zelená** NRPS: 2 887  
N 50°05'09.24", E 14°38'09.24"

Prastará polní studánka, dnes již neudržovaná, zanedbaná. Hloubka vody je přes 1 metr. Ve vzrostlé vegetaci se hledá velmi obtížně – významným orientačním bodem je rozeklaná vrba.



**19 studánka Blatovská** NRPS: 2 886  
N 50°04'44.77", E 14°38'28.32"

Nestabilní, ale velmi starý zdroj vody (kdysi užíván místními k pití). Okolí neudržované a velmi zanedbané, při vzrostlé vegetaci se obtížně hledá (odbočka vede těsně za lávkou). Začíná zde lesopark V Panenkách.



**20 studánka Pod Jelenem** NRPS: 3 967  
N 50°04'36.30", E 14°37'27.20"

Bývalá krásná přírodní studánka byla koncem 80. let změněna na studnu, ze které obyvatelé blízkých Běchovic chtěli brát vodu. To se nestalo a studánka je od té doby studnou o asi 3 skružích (výška hladiny cca 160 cm). Zastřešení je „alpského typu“ – nestandardní, ale funkční.



**21 studánka Topolka** NRPS: 1 255  
N 50°03'32.04", E 14°25'31.08"

Topolka byl původní název vinice, podle pověsti se z tohoto pramene brala voda pro Vyšehrad (také se užívá název „Libušina studánka“). Do roku 1955 byl nad studánkou přístřešek, v 70. letech byl zdroj opraven včetně odtoku pod zemí, aby nedocházelo k podmáčení stáně. Dnešní podoba je zřejmě z počátku 90. let.



**22 studánka U Hostivařské přehrady** NRPS: 2 322  
N 50°02'29.91", E 14°32'22.85"  
Postupně zanikající pramen těsně vedle oblíbené výletní trasy. Pramen je (a vždy byl) velmi slabý a původně (před vznikem přehrady v 60. letech minulého století) byl níže ve svahu.

**23 studánka Pod Beránkem** NRPS: 1 866  
N 49°59'39.60", E 14°25'42.54"

Kdysi poměrně stabilní studánka pod kořenem jasanu. Po odstranění skruže (počátek 21. století) místo „prokouklo“, zároveň však ubývá voda. Voda ze studánky je vyvedena rourou pod cestou do potoka. Poblíž je ještě jeden velmi slabý pramen.



**24 studánka Pod Šancemi** NRPS: 1 689  
N 49°58'38.88", E 14°24'15.97"

Na nejsilnějším z mnoha pramenů byla vybudována zastřešená studánka. Zastřešení postupně zanikalo, nyní jen kamenná stavba zapsuštěná ve svahu. Potůček je zanesený a jde spíše o mokřad.



**25 studánka Závistská** NRPS: 1 690  
N 49°58'15.02", E 14°25'42.11"

Studna se silným stabilním pramenem vybudovaná na nejsilnějším prameni (v okolí ještě asi 5 dalších). Silný hluk z frekventované silnice (cca 25 m nad studánkou) a okolí plné odpadků. Ke studánce je poměrně obtížný přístup...



**26 studánka V Točenské rokli** NRPS: 13 226  
N 49°58'15.02", E 14°25'42.11"

Studánka léta zanedbaná, okolí zaneřáděné postupně zavalovaným odpadem, studánka je částečně zavodněná, leč je v ní nepořádek. Kolem vede naučná stezka.



**27 studánka Pod Točnou** NRPS: 1 688  
N 49°57'57.60", E 14°25'43.32"

Zpustlá stará studánka v pramenné rokli, do roku 1980 uzamčená, zastřešená a s výtokem vody v trubce (dřívější název „Na Starém lisu“). Nyní je plná nepořádku. Asi 5 metrů na JZ je malý stabilní pramen.



# studánky a prameny v Praze



východní břeh  
Vltavy 10

Většina informací byla čerpána z Národního registru pramenů a studánek (www.estudanky.eu, v textu označeno NRPS).



Tiskovina je realizována za finanční podpory Hlavního města Prahy. Vydali Mladí ochránci přírody, z.s. (www.emop.cz), © Michal Kulík v rámci projektu ekopradnypraha.cz v roce 2021. ISBN 978-80-87221-31-0