

NAUČNÁ STEZKA PROKOPSKÉ ÚDOLÍ – BUTOVICKÝM HRADIŠTĚM

DÉLKA: 2 km

POČET ZASTÁVEK: 6

POTŘEBNÝ ČAS: cca 1 hodina

ZAMĚŘENÍ: přírodovědné a historické

Mnohdy je obtížné zjistit, jak vypadala krajina a život v ní v poměrně nedávné minulosti. Tady, na trase naučné stezky, lze nahlédnout až do bohatého života zdejšího prvohorního moře v období siluru. Umožnily to nálezy zkamenělin v lomu Kačnů a v lůmku na Kovářovic mezi. Cestou uvidíte i zbytky podmořské sopky.

Mohutný ostroh nad soutokem Dalejského a Prokopského potoka v průběhu časů několikrát osídlili lidé různých kultur. Nejstarší nálezy pocházejí až z mladší doby kamenné. Bohaté nálezy zlomků keramiky a kamenných nástrojů z pozdní doby kamenné dokládají existenci výšinného sídliště lidu řivnáčské kultury. Následovalo řídké osídlení v době bronzové a pak druhý rozkvět zdejšího osídlení ve starší a střední době hradištní s vrcholem v 9. stol.

Dávné osídlení do dnešních dnů dokládá složení vegetace. Nalézají se tu, zejména

na západní straně, rostlinné společenstvo charakterizované výskytem šalvěže hajní, píru prostředního, strdivky sedmihradské, vikve tenkolisté a dalších druhů. Stejně druhy najdeme i na jiných místech pravěkého osídlení v okolí Prahy.

Vegetace na trase naučné stezky je značně proměnlivá. V extrémních podmínkách nehostinné skalní stepi na jižních svazích rostou ostrůvkovitě jen ty nejodolnější druhy rostlin, ale mimořádně bohaté a cenné je společenstvo vápencové skalní stepi na svazích nad Klukovickým koupalištěm. Na jaře tu kvete koniklec luční český, oman srstnatý, bělozářka liliovitá, čistec přímý, devaterník šedý, mateřídouška panonská, mochna písečná a další. Mísí se tu druhy s různým typem rozšíření: druhy subkontinentální (relikty z ranné doby poledové, ze starého holocénu) a druhy submediteránní, které se do střední Evropy rozšířily při pozdějším oteplení klimatu.

Lesy z méně strmých svahů lidé v průběhu tisíciletého osídlení vykáceli a svahy využívali jako pastviny až do 20. století, kdy je začali znovu zalesňovat. Dalejský háj však v historii nebyl odlesněn. Výskyt přirozených a bohatých společenstev lesních dřevin, křovin a bylin svědčí o návaznosti alespoň části jeho dnešní plochy na přirozený lesní porost z doby před osídlením krajiny člověkem.

Řízená pastva



Šalvěj hajní








PROKOPSKÉ ÚDOLÍ BUTOVICKÝM HRADIŠTĚM



NAUČNÁ STEZKA




LEGENDA

-  Zastávky naučné stezky
-  Trasa naučné stezky
-  Turistické značky
-  Zastávky MHD
-  Stanice metra

Trasa začíná ve Starých Butovicích na konci ulice Pod Vavřincem. Odtud vede po lesní cestě až k místu, kde se tato cesta setkává se žlutou turistickou značkou a dále po ní po okraji plošiny dávného Butovického hradiště a končí na vyhlídce na Dalejský háj.

PŘÍSTUP:

- Ze stanice metra Jinonice po zelené turistické značce do Butovic, ulicí Pod Vavřincem k začátku naučné stezky (zde můžete odbočit k románskému kostelu sv. Vavřince).
- Ze stanice metra Nové Butovice. Vydáte-li se západním směrem a dále ul. Řeporyjskou a Butovickou (přes zajímavou zástavbu Jinonic) a dále v Butovicích ulicí Pod Vavřincem.
- Nejkratší přístup je ze zastávky autobusů č. 130 a 149 Sídliště Jinonice ulicí Butovickou a Pod Vavřincem.



V roce 2010 vydal
Odbor ochrany prostředí Magistrátu Hl. m. Prahy

Text a foto: OOP MHMP,
spolupráce Občanské sdružení Evans

www.prazkestezky.cz



**PRAŽSKÁ
CHRÁNĚNÁ
PŘÍRODA**