

Hlavní město Praha
ZASTUPITELSTVO HLAVNÍHO MĚSTA PRAHY
U S N E S E N Í

Zastupitelstva hlavního města Prahy

číslo 35/31
ze dne 25.3.2010

k návrhu obecně závazné vyhlášky, kterou se mění obecně závazná vyhláška č. 55/2000 Sb. hl.m.Prahy, kterou se vydává Statut hlavního města Prahy, ve znění pozdějších předpisů, v části týkající se svěření správy věcí z vlastnictví hlavního města Prahy městským částem Praha 4, Praha 6, Praha 10, Praha 11, Praha 12, Praha 13, Praha - Nebušice a Praha 21 a

k návrhu změny zřizovací listiny p.o. Galerie hlavního města Prahy

Zastupitelstvo hlavního města Prahy

I. schvaluje

1. obecně závaznou vyhlášku, kterou se mění obecně závazná vyhláška č. 55/2000 Sb. hl.m. Prahy, kterou se vydává Statut hlavního města Prahy, ve znění pozdějších předpisů, v části týkající se svěření správy věcí z vlastnictví hlavního města Prahy městským částem Praha 4, Praha 6, Praha 10, Praha 11, Praha 12, Praha 13, Praha - Nebušice a Praha 21
2. změnu zřizovací listiny příspěvkové organizace Galerie hlavního města Prahy, uvedenou v příloze č. 2 tohoto usnesení

II. ukládá

1. Radě HMP

1. zajistit realizaci bodu I. tohoto usnesení

Termín: 30.3.2010

Předkladatel: Rada HMP

Tisk: Z-390

Provede: Rada HMP

Na vědomí: odborům MHMP, MČ Praha 4, MČ Praha 6, MČ Praha 10, MČ Praha 11, MČ Praha 12, MČ Praha 13, MČ Praha - Nebušice, MČ Praha 21

1. V příloze č. 7 části A se v části Praha 4 na konci doplňuje tento výčet:

„Hodkovičky	939/1	4780
Hodkovičky	950/9	332
Hodkovičky	950/10	268
Hodkovičky	950/11	459
Hodkovičky	950/13	191
Hodkovičky	950/17	767
Krč	2869/182	2355
Krč	2869/257	647
Lhotka	963/8	469
Lhotka	1047/2	576
Krč	1142/34	4309

včetně staveb terénních a sadových úprav, které nejsou předmětem zápisu v KN“.

2. V příloze č. 7 části A se v části Praha 6 na konci doplňuje tento výčet:

„Břevnov	2422/6	181	
Břevnov	2422/15	40	
Břevnov	2422/17	864	
Břevnov	76/32	642	
Břevnov	2557/102	474	
Břevnov	3622/66	241	
Břevnov	3744/4	870	
Břevnov	3744/5	917	
Břevnov	3477/1	9657	
Břevnov	3477/282	179	
Břevnov	3477/241	14526	
Dejvice	1034/3	135	
Dejvice	1283	515	
Dejvice	1284/1	46	
Dejvice	1284/2	27	
Dejvice	1612/20	2597	
Dejvice	1612/27	194	
Dejvice	1612/28	92	
Dejvice	1612/29	228	
Dejvice	1612/35	764	
Dejvice	4038/4	1436	
Dejvice	4038/17	58	
Bubeneč	2114/6	306	budova bez č.pop.
Bubeneč	2114/9	239	
Bubeneč	2114/10	15	
Bubeneč	2114/11	4	
Bubeneč	2114/12	3	budova bez č.pop.
Ruzyně	1619/11	10	
Ruzyně	1623/1	157	
Ruzyně	2239/7	322	
Ruzyně	1739/52	1579	
Ruzyně	1739/53	13369	
Ruzyně	1739/56	2643	
Ruzyně	2121/2	7	budova bez č.pop.
Břevnov	3691/6	173	
Břevnov	3681/8	271	
Břevnov	3681/9	57	
Břevnov	3681/10	46	
Břevnov	3681/11	302	
Břevnov	3681/12	72	
Břevnov	3681/13	27	
Břevnov	3681/16	7	
Břevnov	3681/17	7	
Břevnov	3681/19	4	
Břevnov	3681/20	2	
Břevnov	3681/21	88	
Břevnov	3681/23	38	

Břevnov	3681/24	5
Břevnov	3681/25	104
Břevnov	3664/25	13
Břevnov	619	558
Břevnov	617	177

včetně staveb, terénních a sadových úprav, které nejsou předmětem zápisu v KN^o.

3. V příloze č. 7 části A se v části Praha 10 na konci doplňuje tento výčet:

„Strašnice	2244/159	1180
Strašnice	2244/339	338
Strašnice	2244/508	226
Strašnice	300/2	18
Strašnice	300/3	115
Strašnice	2274/1	1142
Strašnice	2275/1	376
Vršovice	1329/2	100

včetně staveb terénních a sadových úprav, které nejsou předmětem zápisu v KN^o.

4. V příloze č. 7 části A se v části Praha 11 na konci doplňuje tento výčet:

Chodov	207/4	229
Chodov	207/5	1540
Chodov	207/11	61
Chodov	207/12	25
Chodov	207/14	1008
Chodov	3151	104
Jláje	1226	7287

včetně staveb (parkovací stání) na pozemcích parc.č. 207/5, 207/12, 207/14 v k.ú. Chodov a terénních a sadových úprav, které nejsou předmětem zápisu v KN^o.

5. V příloze č.7 části A se v části Praha 12 na konci doplňuje tento výčet:

„Kamýk	580/1	3661
Kamýk	580/45	8113
Kamýk	580/46	396
Kamýk	580/47	260
Kamýk	580/48	118
Kamýk	580/49	295
Kamýk	580/50	77
Kamýk	580/51	501
Kamýk	580/61	245
Kamýk	580/63	125
Kamýk	580/70	339
Kamýk	580/73	170
Kamýk	580/74	63
Kamýk	580/75	227
Kamýk	580/96	64
Kamýk	580/97	220
Kamýk	580/98	52
Kamýk	580/99	196
Kamýk	580/100	51
Kamýk	580/101	200
Kamýk	580/102	51
Kamýk	580/103	222
Kamýk	580/104	63
Kamýk	580/105	234
Kamýk	580/106	62
Kamýk	580/107	6
Kamýk	580/108	70
Kamýk	580/109	6
Kamýk	580/110	75
Kamýk	580/111	11
Kamýk	580/112	116
Kamýk	580/113	11

Kamýk	580/114	102
Kamýk	580/115	11
Kamýk	580/116	75
Kamýk	580/117	6
Kamýk	580/118	69
Kamýk	580/119	6
Kamýk	884/31	13536
Modřany	222/2	847
Modřany	229/1	1782
Modřany	229/2	262
Modřany	230/1	1821
Modřany	236/1	3698
Modřany	4400/156	399
Modřany	4400/162	406
Modřany	4400/718	12
Modřany	4400/722	15
Modřany	4400/723	15
Modřany	4400/801	795
Modřany	4400/802	338
Modřany	4400/817	330
Modřany	4400/818	348
Modřany	4400/819	376
Modřany	4400/820	130

včetně staveb terénních a sadových úprav a drobné architektury na pozemcích, které nejsou předmětem zápisu v KN^o.

6. V příloze č. 7 části A se v části Praha 13 na konci doplňuje tento výčet:

„Stodůlky	2131/28	284
Stodůlky	2860/9	655
Stodůlky	2860/10	2137
Stodůlky	2860/13	632
Stodůlky	2860/14	1829
Stodůlky	2860/15	8278
Stodůlky	2860/29	11573
Stodůlky	2860/30	1865
Stodůlky	3097/1	5559
Stodůlky	3097/4	854
Stodůlky	3098	5087
Stodůlky	3099	1098
Stodůlky	3100	1254
Stodůlky	3101	663
Stodůlky	1865/11	70
Stodůlky	2010/206	145 ^o

včetně staveb terénních a sadových úprav, které nejsou předmětem zápisu v KN^o.

7. V příloze č. 7 části A se v části Praha – Nebušice na konci doplňuje tento výčet:

„Nebušice	269/1	1526	
Nebušice	270	639	327
Nebušice	1116	762	
Nebušice	1180/1	22953	
Nebušice	1180/148	98	
Nebušice	1180/150	90	
Nebušice	1180/151	166	
Nebušice	1180/152	137	
Nebušice	1180/153	226	
Nebušice	1180/154	711	
Nebušice	1180/156	462	
Nebušice	1180/157	75	
Nebušice	1180/158	610	
Nebušice	1180/159	522	
Nebušice	1180/160	36	
Nebušice	1180/161	2	

Nebušice	1180/280	16
Nebušice	1186/5	30
Nebušice	1303/1	1525
Nebušice	1303/2	2
Nebušice	1303/3	171

včetně staveb terénních a sadových úprav, které nejsou předmětem zápisu v KN^o.

8. V příloze č. 7 části A se v části Praha 21 na konci doplňuje tento výčet:

„Újezd nad Lesy	577/4	1453
Újezd nad Lesy	577/8	5721
Újezd nad Lesy	577/11	108
Újezd nad Lesy	578/6	3340
Újezd nad Lesy	578/8	266
Újezd nad Lesy	578/47	8
Újezd nad Lesy	584/8	80
Újezd nad Lesy	4268/8	12596

včetně staveb terénních a sadových úprav, které nejsou předmětem zápisu v KN^o.

9. V příloze č. 7 části A se v části Věci svěřené z vlastnictví hlavního města Prahy – kašny, veřejné plastiky, pamětní desky a veřejné studny se na konci doplňuje tento výčet:

„socha generála Koněva s podestou	Praha 6	Bubeneč	2114/5
socha generála Koněva s podestou	Praha 6	Bubeneč	2114/12 ^o .

10. V příloze č. 10 se za bod 12 vkládají body 13 a 14, které včetně nadpisu znějí:

„13. Městská část Praha 4

a) Vymezeným majetkem se rozumí:

kat. území	parc.č.	výměra (m ²)
Krč	2869/182	2355
Krč	2869/257	647
Lhotka	963/8	469
Lhotka	1047/2	576

b) Městská část Praha 4 se zavazuje, že nepřevede pozemky uvedené v písmenu a) na jinou fyzickou či právnickou osobu.

c) Městská část Praha 4 se zavazuje, že pozemky uvedené v písmenu a) využije pro výstavbu hromadných garáží.“

14. Městská část Praha 4

a) Vymezeným majetkem se rozumí:

kat. území	parc.č.	výměra (m ²)
Krč	1142/34	4309

b) Městská část Praha 4 je povinna v případě prodeje pozemku nebo části pozemku uvedeného v písmenu a) ve lhůtě do 30 dnů ode dne uzavření kupní smlouvy s třetí osobou poskytnout na účet hlavního města Prahy 100 % prodejní ceny pozemku, přičemž prodej bude uskutečněn minimálně za cenu zjištěnou podle zvláštního předpisu platného ke dni uzavření kupní smlouvy nebo za kupní cenu, pokud bude tato vyšší než cena zjištěná.“

Dosavadní body 13 až 56 se označují jako body 15 až 58.

11. V příloze č. 10 se za bod 39 vkládá bod 40, který včetně nadpisu zní:

„40. Městská část Praha 11

a) Vymezeným majetkem se rozumí:

kat. území	parc.č.	výměra (m ²)
Chodov	207/4	229
Chodov	207/5	1540
Chodov	207/11	61

Chodov	207/12	25
Chodov	207/14	1008
Chodov	3151	104

b) Městská část Praha 11 je povinna ve lhůtě do 30 dnů ode dne uzavření kupní smlouvy s třetí osobou na pozemky uvedené v písmenu a) převést na účet hlavního města Prahy 50% z celkové prodejní ceny pozemků, přičemž prodej bude uskutečněn minimálně za cenu zjištěnou podle zvláštního předpisu platného ke dni uzavření kupní smlouvy nebo za kupní cenu, pokud bude tato vyšší než cena zjištěná.

c) Městská část Praha 11 se zavazuje, že nepřevede pozemky parc.č. 207/4 a 207/12 v k.ú. Chodov uvedené v písmenu a) na jinou fyzickou osobu či právnickou osobu do doby, než zajistí po dohodě s TSK hl.m. Prahy oddělovací geometrický plán na oddělení stavby chodníku a vozovky komunikace v ulici Ledvinova a požádá hlavní město Prahu o odejmutí nově oddělených pozemků ze svěřené správy.“.

Dosavadní body 40 až 58 se označují jako body 41 až 59.

12. V příloze č. 10 se za bod 41 vkládá bod 42, který včetně nadpisu zní:
„42. Městská část Praha 12

a) Vymezeným majetkem se rozumí:

kat. území	parc.číslo	výměra (m ²)
Modřany	222/2	847
Modřany	229/1	1782
Modřany	229/2	262
Modřany	230/1	1821
Modřany	236/1	3698

b) V případě prodeje pozemků je městská část Praha 12 povinna ve lhůtě do 30 kalendářních dnů ode dne uzavření kupní smlouvy s třetí osobou na pozemky uvedené v písmenu a) převést na účet hlavního města Prahy 50 % z celkové prodejní ceny pozemků, přičemž prodej bude uskutečněn minimálně za cenu zjištěnou podle zvláštního předpisu platného ke dni uzavření kupní smlouvy nebo za kupní cenu, pokud bude tato vyšší než cena zjištěná.“.

Dosavadní body 42 až 59 se označují jako body 43 až 60.

Čl. II

Tato vyhláška nabývá účinností dnem 1. května 2010.

MUDr. Pavel Bém, v.r.
primátor hl.m. Prahy

JUDr. Rudolf Blažek, v.r.
náměstek primátora hl.m. Prahy



STAROSTA
MĚSTSKÉ ČÁSTI
PRAHA 6

Praha 1.2.2000

KS/

Věc: Žádost Městské části Praha 6 o svěřeni pozemku par.č. 3156/20, v k.ú. Dejvice z vlastnictví TSK hl.m.Prahy do majetku HMP- svěřeno Městské části Praha 6 a žádost o svěřeni pozemků jejichž parcelní čísla jsou uvedena v soupisu /seznamu/ nemovitostí, který tvoří přílohu usnesení Obvodního zastupitelstva městské části Praha 6 č.99/99 ze dne 21.12.1999. Usnesení je přiloženo k této žádosti.

svěřeno do PG
Výše uvedený pozemek parc. č. 3156/20 o výměře 537 m² je tzv. veřejnou zelení. Tento pozemek je zapsán na listu vlastnictví č.25 pro k.ú.Dejvice prozatím na vlastníka „Tech.Správa Komunikací hl.m.Prahy “. Svěřením pozemku Městské části Praha 6 bude zachována jeho celistvost v reálu i jednotný vlastník. Ostatní pozemky, uvedené v příloze této žádosti jsou svým charakterem využití, polohou a způsobem údržby vhodné k tomu, aby byly svěřeny Městské části Praha 6. V souladu s vyhláškou HMP č.76/1996 Sb. HMP, kterou se vydává Statut HMP v oblasti majetku HMP a mění Statut HMP – VII. část, navrhuje Městská část Praha 6

svěřit


výše uvedené pozemky Městské části Praha 6

V souladu s Usnesením Obvodního zastupitelstva Městské části Praha 6 č.99/99 ze dne 21.12.1999 je záměrem Městské části Praha 6 po svěřeni předmětných pozemků využít je vhodně pro potřeby Městské části Praha 6. Žádost Vám zasíláme ve dvou stejnopisech a zároveň přikládáme doklady nezbytné pro odsouhlasení záměru:


1.ověřená kopie Usnesení OZ č.99/99 ze dne 21.12.1999 s důvodovou zprávou a seznamem pozemků.

2. originál geometrického plánu /č.1895-72/1999/ k pozemku parc. č 3156/20 v k.ú.Dejvice +
sítuační mapka. 3. kopie dopisu se souhlasem TSK hl.m.Prahy s převodem pozemku parc.č.
3156/20 v k.ú. Dejvice.

S pozdravem



MUDr. Pavel Bém



Magistrát Hlavního města Prahy
odbor obecního majetku
Mariánské náměstí 2
110 01 Praha 1

Seznam pozemků s celými výměrami - k.ú. Dejvice (včetně výpisu z KN)

- 3779/1 ✓
- 1331 ✓
- 1333 ✓
- 4205/2 ✓
- 4205/3 ✓
- 4086 ✓
- 1284/2 ✓
- 1284/1 ✓
- 1283 ✓
- X • 1298/5 ✓ - RESTITUCE
- 1612/35 ✓
- 1612/27 ✓
- 1612/20 ✓
- 1612/28 ✓
- 1612/29 ✓
- 1964 ✓
- 2977/2 ✓
- 4241 ✓
- 2912/3 ✓
- 4025 ✓
- 247/1 ✓
- 497/37 ✓
- 497/54 ✓
- 497/50 ✓
- 497/51 ✓
- 497/49 ✓
- 497/57 ✓
- 497/38 ✓
- 497/39 ✓
- 497/40 ✓
- 497/42 ✓
- 497/44 ✓
- 497/46 ✓
- 497/47 ✓
- 497/48 ✓
- 497/45 ✓
- 497/43 ✓
- 497/41 ✓
- 2747/20 ✓
- 2747/23 ✓
- 4060/3 ✓
- 4054/3 ✓
- 1024/13 ✓
- 1024/15 ✓
- 1024/4 ✓ - převod do vl. kl. n. P. by neu' ukončen
- 1036/1 ✓

- 1036/3 ✓
- X • 1034/3 ✓ - převod do vl. kl. n. P. by neu' ukončen
- 4212/1 ✓
- X • 4038/17 ✓
- 4039/4 - par. č. 4039/4 neexistuje
- 3160 ✓
- 4049/4 ✓
- 730 ✓
- 2336/1 ✓
- 2330 ✓ - žádost o výpis do KN 01/724
- 4229/2 ✓
- 4229/3 ✓ - Sděleno MČ PG (usn. ZM MČP č. 26/19/01 z 25. 1. 01)
- 3205 ✓
- 3998/4 ✓
- 3998/7 ✓
- 3998/8 ✓
- X • 4038/14 ✓
- 3156/20 - Sděleno MČ PG (usn. ZM MČP č. 26/19/01 z 25. 1. 01)

RTD

k.ú.Bubeneč

- č.parc. 2114/2 - 1097 m2 - ost.pl., ost.veř.zeleň - LV 759
- č.parc. 2114/3 - 1242 m2 - ost.pl., ost.veř.zeleň - LV 358
- č.parc. 2114/4 - 1682 m2 - ost.pl., ost.veř.zeleň - LV 759
- č.parc. 2114/7 - 2375 m2 - ost.pl., jiná plocha - LV 33
- č.parc. 2114/8 - 255 m2 - ost.pl., hřiště - LV 33
- č.parc. 2114/9 - 238 m2 - ost.pl., ost.veř.zeleň - LV 358
- č.parc. 2114/10 - 15 m2 - ost.pl., ost.veř.zeleň - LV 33
- č.parc. 2114/11 - 4 m2 - ost.pl., ost.veř.zeleň - LV 33

} dle OGP
418 - 165/1998

č.parc. 2083/4 - 661 m2 - ost.pl., jiná plocha - LV 33 - OGP 418 - 164/1998

- č.parc. 1415/2 - 5432 m2 - ost.pl., ost.veř.zeleň - LV 759
- č.parc. 1415/3 - 573 m2 - ost.pl., hřiště - LV 759

} dle OGP
412 - 153/98



**Usnesení
Obvodního zastupitelstva městské části Praha 6
ze dne 21.12.99**

č. 99 / 99

Svěření pozemků v k.ú.Bubeneč a k.ú.Dejvice dle seznamu m.č.Praha 6

Obvodní zastupitelstvo městské části Praha 6

I. Bere na vědomí

doporučení OR m. č. Praha 6 k záměru požádat hl.m.Prahu o svěření pozemků dle příloženého seznamu v k. ú. Bubeneč a k. ú. Dejvice m. č. Praha 6

II. Souhlasí

se záměrem požádat hl. m. Prahu o svěření pozemků dle příloženého seznamu pozemků v k.ú.Bubeneč a k.ú.Dejvice m.č.Praha 6, který je nedílnou součástí tohoto usnesení

III. Ukládá

1.p.P.Đuricovi - vedoucímu odboru

přípravit podklady k žádosti na HMP o svěření pozemků dle seznamu v k.ú.Bubeneč a k.ú.Dejvice m.č.Praha 6

T : 29.2.2000

2.vedoucí právního odboru

zaslat na HMP žádost o svěření pozemků dle seznamu v k. ú. Bubeneč a k. ú. Dejvice m. č. Praha 6

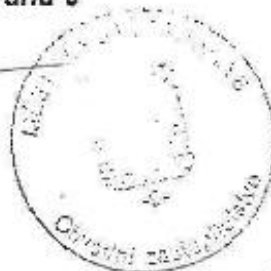
T: 15.4.2000

Předkladatel : Obvodní rada m.č.Praha 6

Zpracovatel : OSOM ObÚ m.č. Praha 6



**starosta
Městské části Praha 6**



**zástupce starosty
Městské části Praha 6**


Usnesení bylo přijato poměrem hlasů ; +32 -0 z0



de d. chon

Tento návrh předložil: <u>1</u> členové (kopie souhlasí zpracovává s odpovědí)	předkládá: <u>OSOM</u> ze dne: <u>26/99</u> v Obvodním zastupitelstvu m.č. Praha 6 dne: <u>7. 7. 2000</u>
---	---

pro 9/13 W



Ředínová Jitka (MHMP)

Od: rkocmano@praha6.cz
Odesláno: 20. března 2008 12:11
Komu: Ředínová Jitka (MHMP)
Kopie: vpatek@praha6.cz
Předmět: Odp:

Dobrý den, byla jsem na poradě na OÚR u ing. Tvrdíkové a sděluji následující. OÚR se o sochu Koněva stará, Máme o sochu zájem.

Já jsem se dívala do KN a na mapy a zjistila jsem, že pozemky č.parc. 2114/9, 2114/10, 2114/11, 2114/12 jsou zapsané na LV 759 pro hl.m.Prahu - máme zájem o svěření. Pozemek č.parc. 2114/5 - 306 m² - zast.pl. je zapsán na LV 82 tj. pro ČR - SLZ - o ten máme také zájem. Pak jsou tam uváděny dvě budovy bez čp/če zapsané na listu vl. 759 tj. pro hl.m.Prahu a to na pozemku č.parc. 2114/5 a na pozemku č.parc. 2114/12 a to je ta **předmětná socha Koněva s podestou**. Tu nám prosím také svěřte. Připojuji fotku. Mohu Vám zaslat přes podatelnu ortofotomapsu, mapu + výpisy (mohu se pokusit poslat mapy i e-mailem), ale asi také máte na tato data program. Řeknete si.Děkuji. Kocmanová

Ředínová Jitka (MHMP)
<Jitka.Redinova@cityofprague.cz>

Komu Kocmanová Romana (ÚMČ Praha 6) <rkocmano@p6.mepnat.cz>
Kopie
Předmět

20.03.2008 10:47

Zdravím, na náměstí Interbrigády v k.ú. Bubeneč je nějaký památník, je ve vaší správě???? prosím Vás, na koho se mám obrátit???? Jo a nevíte, co to je zaš???? chceme to dosvěřit, ostatní pozemky zeleně na náměstí máte svěšené díky Ředínová

20.3.2008



MHMPXOTSNS61K

Předávací protokol č. PP/23/08/425/2010

o předání a převzetí nemovitostí, uzavřený mezi:

Stranou předávající: Hlavním městem Prahou*se sídlem: Mariánské náměstí 2, Praha 1**zastoupeném: Ing. Radkem Svobodou**ředitelem odboru správy majetku**IČ: 00064581***Stranou přijímající: Městskou částí Praha 6***se sídlem: Československé armády 23, Praha 6**zastoupenou: Mgr. Tomášem Chalupou**starostou městské části**IČ: 00063703*

Dnešního dne byl na základě usnesení Zastupitelstva hlavního města Prahy č. 35/31 ze dne 25.3.2010 uzavřen za účasti zástupců výše uvedených stran tento protokol.

Předmětem předání a převzetí je následující nemovitost :**Parcely**

k. ú.	č. parcely	výměra v m ²	druh pozemku	pořizovací cena [Kč]
Bubeneč	2114/5	306	zastavěná plocha a nádvoří	520 200,00
Bubeneč	2114/9	239	ostatní plocha	714,00
Bubeneč	2114/12	3	zastavěná plocha a nádvoří	5 100,00
Břevnov	76/32	642	zahrada	1 091 400,00
Břevnov	617	177	zahrada	300 900,00
Břevnov	2422/17	864	ostatní plocha	1 463 700,00
Břevnov	2557/102	474	ostatní plocha	1 422,00
Břevnov	3477/1	9 657	ostatní plocha	26 808,00
Břevnov	3477/241	14 526	ostatní plocha	42 168,00
Břevnov	3477/282	179	ostatní plocha	537,00
Břevnov	3622/66	241	ostatní plocha	409 700,00
Břevnov	3744/4	870	ostatní plocha	2 610,00
Dejvice	1034/3	135	ostatní plocha	405,00
Dejvice	1283	515	ostatní plocha	1 545,00
Dejvice	1284/1	46	ostatní plocha	138,00
Dejvice	1284/2	27	ostatní plocha	81,00
Dejvice	1612/20	2 597	ostatní plocha	7 791,00
Dejvice	1612/27	194	ostatní plocha	582,00
Dejvice	1612/28	92	ostatní plocha	276,00

39271 -

Dejvice	1612/29	228	ostatní plocha	684,00
Dejvice	1612/35	764	ostatní plocha	2 292,00
Ruzyně	1619/11	10	ostatní plocha	6 150,00
Ruzyně	1623/1	157	ostatní plocha	471,00
Ruzyně	1739/52	1 579	ostatní plocha	4 737,00
Ruzyně	1739/53	13 369	ostatní plocha	40 107,00
Ruzyně	1739/56	2 643	ostatní plocha	7 929,00
Ruzyně	2121/2	7	zastavěná plocha	11 900,00

včetně staveb bez č.pop., terénních a sadových úprav a drobné architektury, které nejsou předmětem zápisu v KN.

Σ 3 950 344, -

Do vlastnictví hlavního města Prahy přešel pozemek parc.č. 76/32 v k.ú. Břevnov bezúplatně z ČR - Pozemkového fondu. Pozemek v k.ú. Břevnov parc.č. 2422/17 přešel § 2 a v k.ú. Ruzyně ppč. 2121/2 a v k.ú. Dejvice parc.č. 1284/1-2 § 1 zákona č. 172/1991 Sb. (v platném znění). Ppč. 1619/11 nabylo hl.m. Praha kupní smlouvou a parc.č. 2114/12 v k.ú. Bubeneč privatizačním projektem. Dle § 3 zákona č. 172/1991 Sb. (v platném znění) přešly pozemky parc.č. 2557/102 v k.ú. Břevnov a v k.ú. Ruzyně ppč. 1623/1, 1739/52, 1739/53 a 1739/56. Pozemky v k.ú. Dejvice parc.č. 1034/3, 1283, 1612/20, 1612/27-29, 1612/35, v k.ú. Břevnov parc.č. 617, 3477/1, 3477/241, 3477/282, 3622/66, 3744/4 a pozemky v k.ú. Bubeneč parc.č. 2114/5, 2114/9 přešly dle § 5 zákona č. 172/1991 Sb. (v platném znění).

Uvedené nemovitosti jsou svěřeny Městské části Praha 6 v souladu s její žádostí o svěřeni majetku hlavního města Prahy a usnesením Zastupitelstva hlavního města Prahy č. 35/31 ze dne 25.3.2010, kterým byla schválena obecně závazná vyhláška hlavního města Prahy č. 4/2010 Sb., již se mění obecně závazná vyhláška hlavního města Prahy č. 55/2000 Sb., kterou se vydává Statut hlavního města Prahy, ve znění pozdějších předpisů.

Předané doklady :

Strana přejímající již vlastní :

- snímky katastrální mapy
- usnesení ZHMP č. 35/31 ze dne 25.3.2010

Na základě fyzické přejímky bylo zjištěno :

Pozemky v k.ú. Břevnov:

parc.č. 2422/17 (je součástí komunikačního areálu parkové plochy Královka), parc.č. 76/32, 2557/102, 3622/66, 3477/1, 3477/4, 3477/282, 3477/241 (zeleň), parc.č. 617 ((část parku)

Pozemky v k.ú. Dejvice:

parc.č. 1034/3, 1283, 1284/1-2, 1612/20, 1612/27-29, 1612/35 (zeleň)

Pozemky v k.ú. Bubeneč:

parc.č. 2114/9 (zeleň), parc.č. 2114/5 a 2114/12 (pozemek pod sochou)

Pozemky v k.ú. Ruzyně:

parc.č. 1623/1, 1619/11 (zeleň s hřištěm), parc.č. 1739/52-53, 1739/56 (vnitroblok zeleně s chodníky), parc.č. 2121/2 (zastavěno stavbou kapličky).

Závěrečná ustanovení :

Strana přejímající přejímá veškerá práva a povinnosti v souladu s usnesením ZHMP č. 35/31 ze dne 25.3.2010, která jsou spojena s oprávněním hospodařit se svěřeným majetkem,

provede zápis do katastru nemovitostí, oznámí změnu vlastníka a uživatele příslušným právním subjektům.

Protokol je vyhotoven v šesti stejnopisech, z nichž tři výtisky obdrží strana předávající a tři výtisky strana přejímající.

Vypracovala: [REDACTED]

V Praze dne 7.9.2010



přejímající



PROTOKOL č. PP/83 /10/ Mo 5 /2013

o fyzickém předání majetku ve vlastnictví hl. m. Prahy do svěřené správy

Předávající : Galerie hl. m. Prahy, se sídlem Staroměstské náměstí 13/605, Praha 1
zastoupená: **PhDr. Magdalenou Juříkovou**
ředitelkou

Přejímající
a následně

Předávající : Hlavní město Praha, se sídlem Mariánské náměstí 2, Praha 1
zastoupené : **Ing. Radkem SVOBODOU**
ředitelem odboru evidence a využití majetku MHMP

Následně

prejímající : Městská část Praha 6, se sídlem Československé armády 23, Praha 6
zastoupená : **Ing. Marií Kousalíkovou**
starostkou

Předmětem tohoto předávacího protokolu je :

„Pomník generála I. S. Koněva“, stojící na pozemku parc. č. 2114/5 v k.ú. Bubeneč

Pomník je předáván ve smyslu usnesení ZHMP č. 35/31 ze dne 25.3.2010, kterým byla upravena i zřizovací listina p. o. Galerie hl. m. Prahy.

Protokol je vyhotoven v šesti stejnopisech, z nichž každá strana obdrží po dvou výtiscích.

Praha dne : 15.4.2013

Galerie hlavního města Prahy



PhDr. Magdalena Juříková
ředitelka GHMP



Ing. Radek Svoboda
ředitel odboru SVM MHMP



Ing. Marie Kousalíková
starosta



Vypracovala:
Damasová / 236-00-21-62

Prohlašuji, že tento dokument byl zkontrolován a po právní stránce odpovídá požadavkům právního řádu České republiky.
Mgr. Eva Teušířová
předseda MČ Praha 6

Prohlašuji, že tento dokument byl zkontrolován a po právní stránce odpovídá požadavkům odboru správy občanů majetku ÚMČ Praha 6, a volených orgánů MČ Praha 6.
Ing. Bohumil Mach
vedoucí odboru