


**Příloha č. 5 / výkres A - Nadlimitně zasažená území hlukem a látkami znečišťujícími ovzduší a území potenciálního vzniku synergických vlivů hluku a znečištění ovzduší**

Akce: Vyhodnocení vlivů souboru změn platného ÚP SÚ hl. m. Prahy vlny 14 na udržitelný rozvoj území

Objednatel:  
Institut plánování a rozvoje hl. m. Prahy  
Vyšehradská 57  
128 00 Praha 2



Zpracovatel:  
  
EKOLA group, spol. s r. o.  
Mistrovská 4  
108 00 Praha 10

Vedoucí projektu: Ing. Libor Ládyš  
Graficky zpracoval: Bc. Dominik Mach

Datum: duben 2021  
Měřítko: 1 : 7 500



Zpracováno programovými produkty ArcGIS 10.7  
Podkladová data: IPR, © TopGis s.r.o.  
© EKOLA group, spol. s r.o., 2021

 Rozsah měněných ploch s rozdílným způsobem využití změny Z 3205/14  
 Území nadlimitně zatížená hlukem (stav po změně ÚP č. Z 3205/14)